



CONTRAT DE RELANCE ET DE TRANSITION ÉCOLOGIQUE

COMMUNAUTE DE COMMUNES INTERREGIONALE AUMAIE BLANGY SUR BRESLE

ENTRE :

La Communauté de Communes Interrégionale Blangy sur Bresle, représentée par Monsieur Christian ROUSSEL, en qualité de Président et dûment habilité par délibération n°2021/105 du Conseil Communautaire du 29 Juin 2021 ;

ci-après, les « collectivités bénéficiaires »

d'une part,

ET :

L'Etat, représenté par le Préfet du Département de Seine Maritime ;

ci-après, l'« Etat »

d'autre part,

il est convenu ce qui suit ;

Table des matières

<u>Préambule</u>	4
<u>Objet du contrat</u>	5
<u>Engagement général des parties</u>	5
<u>Projet de territoire</u>	6
<u>Présentation générale du territoire</u>	
<u>Les enjeux et les ambitions en matière de transition écologique</u>	
<u>La participation des habitants et des acteurs de la société civile</u>	
<u>Présentation des priorités stratégiques du territoire</u>	
<u>Budget prévisionnel</u>	
<u>Gouvernance</u>	63
<u>Comité de pilotage</u>	
<u>Equipe projet</u>	
<u>Organisation générale</u>	
<u>Le suivi de la mise en œuvre et l'évaluation des indicateurs.</u>	64
<u>Durée, évolution et fonctionnement général du contrat</u>	64
<u>Traitement des litiges</u>	65
<u>ANNEXES</u>	66
<u>Annexe 1– Liste des contrats en cours signés avec l'État</u>	
<u>Annexe 2 – Carte des documents de planification (territoriale, ...)</u>	
<u>Annexe 3 – Diagnostic territorial (incluant le bilan écologique)</u>	
<u>Annexe 4 – Budget pluriannuel détaillé et financement prévisionnel du projet</u>	
<u>Annexe 5 – Fiches Actions</u>	
<u>Annexe 5 bis – Fiches projet</u>	
<u>Annexe 6 - Indicateurs de suivi et d'évaluation</u>	

Préambule

Dans le prolongement de l'accord de partenariat signé avec les régions le 28 septembre 2020 et des mesures importantes visant à atténuer les conséquences de cette crise qu'ont pu prendre les acteurs locaux, le Gouvernement souhaite que chaque territoire soit accompagné pour décliner, dans le cadre de ses compétences, un projet de relance et de transition écologique à court, moyen et long terme, sur les domaines qui correspondent à ses besoins et aux objectifs des politiques territorialisées de l'État.

Ce projet de territoire est formalisé entre la collectivité et l'Etat par des contrats territoriaux de relance et de transition écologique (CRTE). La transition écologique, le développement économique et la cohésion territoriale constituent en effet des ambitions communes à tous les territoires : elles doivent être traduites de manière transversale et opérationnelle dans la contractualisation, qui est aujourd'hui le mode de relation privilégié entre l'État et les collectivités territoriales.

Le Gouvernement poursuit, au travers de ces nouveaux contrats, **l'ambition de simplifier et d'unifier les dispositifs de contractualisation existants** avec les collectivités, faisant converger les priorités de l'État et les projets de territoire portés par les acteurs locaux, pour en faciliter la mise en œuvre coordonnée par l'ensemble des acteurs impliqués, dont les collectivités, l'Etat et les partenaires financeurs, ainsi que d'autres acteurs mobilisés ou à mobiliser.

Il s'agit à court terme d'associer les territoires au plan de relance. Ces nouveaux contrats seront un vecteur de la relance 2021-2022, et y contribueront en favorisant l'investissement public et privé dans tous les territoires.

Il s'agit aussi, dans la durée du mandat municipal 2020-2026, d'accompagner les collectivités dans leur projet de territoire, vers un nouveau modèle de développement, résilient sur le plan écologique, productif et sanitaire. Le CRTE a vocation à traiter l'ensemble des enjeux du territoire, dans une approche transversale et cohérente, notamment en matière de développement durable, d'éducation, de sport, de santé, de culture, de revitalisation urbaine, de mobilités, de développement économique, d'emploi, d'agriculture, d'aménagement numérique. Les projets portés dans le cadre de ces contrats devront être économes en foncier et en ressources et améliorer l'état des milieux naturels, afin de s'inscrire dans les engagements nationaux (stratégies bas-carbone et biodiversité).

Article 1 : Objet du contrat

Le présent contrat de relance et de transition écologique (« le contrat ») a pour objet de consacrer l'ambition commune des parties, d'apporter une réponse efficiente aux conséquences de la crise que traverse notre pays, en soutenant de manière renforcée les secteurs économiques et l'emploi et en plaçant au cœur du projet de territoire l'objectif transversal de transition écologique incluant les transitions démographiques, économiques et numériques.

En s'appuyant sur un diagnostic, il décrit le projet du territoire en identifiant des axes de travail et les modalités de mise en œuvre dans le territoire de la Communauté de Communes Interrégionale Aumale Blangy sur Bresle au travers d'actions concrètes à court, moyen et long terme.

Il expose l'intention des parties de s'inscrire dans la démarche et précise leurs engagements réciproques.

Article 2 : Engagement général des parties

Les parties sont garantes de la bonne mise en œuvre de la démarche et de la réalisation des actions inscrites dans le contrat.

En particulier :

- L'Etat s'engage :
 - (i) à animer le réseau des partenaires du contrat afin de faciliter l'élaboration et la mise en œuvre du projet ;
 - (ii) à désigner au sein de ses services un référent chargé de coordonner l'instruction et le suivi des projets ;
 - (iii) dans le respect du principe d'annualité budgétaire, à étudier le possible co-financement des actions inscrites dans le plan d'action de la convention qui seraient éligibles aux dotations et crédits de l'Etat disponibles.
- La collectivité s'engage :
 - (i) à mobiliser autant que possible les moyens humains et financiers nécessaires pour assurer le pilotage et la mise en œuvre efficace de la démarche sur le territoire ;
 - (ii) à solliciter des moyens complémentaires nécessaires, notamment ceux du plan de relance, auprès des co-financeurs ;
 - (iii) à ne pas engager de projet de quelque nature que ce soit (urbanisme réglementaire, opération d'aménagement, etc) qui viendrait en contradiction avec les orientations du projet.
- Les partenaires financeurs s'engagent à :
 - (i) instruire dans les meilleurs délais les propositions de projet et d'actions qui seront soumises par les Collectivités du territoire ;
 - (ii) mobiliser leurs ressources humaines et financières pour permettre la réalisation des actions entrant dans leur champ d'intervention et qu'ils auraient préalablement approuvées ;
 - (iii) à ne pas engager de projet de quelque nature que ce soit (urbanisme réglementaire, opération d'aménagement, etc) qui viendrait en contradiction avec les orientations du projet.

Article 3 : Projet de territoire

Présentation générale du territoire

La Communauté de Communes Interrégionale Aumale Blangy sur Bresle (CCIABB) est située au Nord Est du département de la Seine-Maritime (76) entre Neufchâtel-en-Bray et Gamaches. Implantée au cœur de la vallée de la Bresle, frontière naturelle entre la Normandie et les Hauts-de-France, elle est traversée par deux fleuves : La Bresle et l'Yères et accueille la majeure partie de la Forêt d'Eu sur son territoire.



Figure 1: Le territoire de la Communauté de Communes Interrégionale Aumale / Blangy sur Bresle

La CCIABB se situe sur deux régions : la Normandie et les Hauts de France. Elle regroupe 44 communes dont 34 situées dans le département de la Seine-Maritime et 10 situées dans le département de la Somme pour 22 503 habitants (INSEE-2017). Elle s'étend sur 464 km² et possède plusieurs « communes pôles », à savoir Aumale, Blangy sur Bresle / Bouttencourt et Foucarmont.

La Communauté de Communes Interrégionale Aumale Blangy sur Bresle (CCIABB) a été créée le 29 novembre 2016 par arrêté inter-préfectoral et instituée à compter du 1er janvier 2017. Elle est issue d'une fusion entre deux intercommunalités : la Communauté de Communes Interrégionale de Blangy-sur-Bresle (CCIBB) et la Communauté de Communes du Canton d'Aumale (CCC).

La Communauté de Communes Interrégionale Aumale Blangy sur Bresle possède les compétences suivantes :

COMPETENCES OBLIGATOIRES :

1.1 Aménagement de l'espace communautaire :

- Aménagement de l'espace pour la conduite d'actions d'intérêt communautaire ;
- Schéma de cohérence territoriale et schéma de secteur ;
- Plan Local d'Urbanisme, document d'urbanisme en tenant lieu et carte communale.

1.2 Développement économique :

- Actions de développement économique dans les conditions prévues à l'article L.4251-17 ;
- Création, aménagement, entretien et gestion de zones d'activité industrielle, commerciale, tertiaire, artisanale, touristique, portuaire ou aéroportuaire ;
- Politique locale du commerce et soutien aux activités commerciales d'intérêt communautaire ;
- Promotion du tourisme, dont la création d'offices de tourisme.

1.3 Gestion des milieux aquatiques et prévention des inondations, dans les conditions prévues à l'article L. 4251-17 ;

- 1° L'aménagement d'un bassin ou d'une fraction de bassin hydrographique ;
- 2° L'entretien et l'aménagement d'un cours d'eau, canal, lac ou plan d'eau, y compris les accès à ce cours d'eau, à ce canal, à ce lac ou à ce plan d'eau ;
- 5° La défense contre les inondations et contre la mer ;
- 8° La protection et la restauration des sites, des écosystèmes aquatiques et des zones humides ainsi que des formations boisées riveraines.

1.4 Aménagement, entretien et gestion des aires d'accueil des gens du voyage

1.5 Collecte et traitement des déchets des ménages et déchets assimilés

2. COMPETENCES OPTIONNELLES

2.1 Protection et mise en valeur de l'environnement :

- 4° La maîtrise des eaux pluviales et de ruissellement ou la lutte contre l'érosion ;
- 12° Animation et concertation dans le domaine de la gestion et de la protection de la ressource en eau et des milieux aquatiques ;
- Actions en faveur des zones sensibles ou des espaces naturels et protégés.

2.2 Politique du logement et du cadre de vie :

- Opération programmée d'amélioration de l'habitat.

2.3 Action sociale d'intérêt communautaire :

- Lancement d'études de faisabilité et de programmation relatives à la création de maisons de santé pluridisciplinaires ;
- Construction de la maison de santé pluridisciplinaire en fonction du résultat de l'étude.

3. COMPETENCES FACULTATIVES :

3.1 Actions scolaires :

- Organisation des transports scolaires vers les collèges en liaison avec le(s) conseils(s) régional(aux) ;
- Subventions aux collèges pour les fournitures scolaires

3.2 Aménagement numérique et déploiement du très haut débit (compétence visée à l'article L.1425-1 du CGCT)

3.3 P.A.V.E

- Réalisation d'un plan de mise en accessibilité de la voirie et des espaces publics.

La Communauté de Communes Interrégionale Aumale – Blangy sur Bresle (CCIABB) est représentée par son Président, Monsieur Christian ROUSSEL.

Pour mener ses actions, la CCIABB est constituée des élus membres du bureau communautaires (23 membres) et des 58 délégués communautaires qui siègent lors des assemblées communautaires. Le bureau communautaire définit les orientations de la politique du territoire et l'assemblée communautaire discute et approuve les projets.

La population de la Communauté de Communes Interrégionale Aumale Blangy sur Bresle

Tableau 1 : Evolution démographique de la CCIABB entre 1999 et 2017 (source : INSEE-2017)

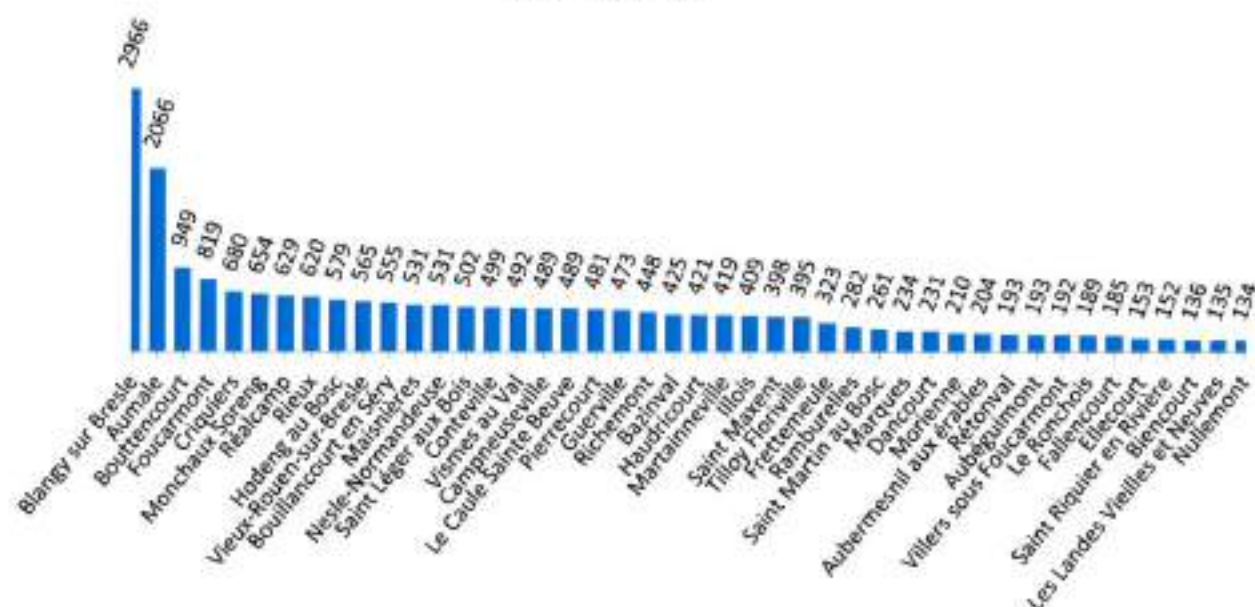
	1999	2007	2012	2017
Population de la CCIABB	21 750	22 069	22 179	21 686
Evolution annuelle de la population de la CCIABB		0.2	0.1	- 0.4
Evolution annuelle de la population de la Vallée de la Bresle - Vimeu		0	- 0.4	-0.6

Depuis 20 ans, la population de la Communauté de Communes Interrégionale a connu une évolution contrastée :

- Entre 1999 et 2012, la population de la Communauté de Communes a augmenté de 429 habitants pour atteindre 22 179 habitants en 2012, soit une augmentation moyenne de 0,2% par an.
- Depuis 2012, la population intercommunale ne cesse de diminuer passant de 22 179 habitants à 21 686 habitants, au dernier recensement, soit une baisse moyenne de 0,22% par an.

En comparaison, le territoire de la Vallée de la Bresle – Vimeu connaît une perte constante et plus continue de sa population, puisque le territoire connaît une baisse moyenne de 0,2% par an entre 2007 et 2012 et une baisse moyenne de 0,6% par an entre 2012 et 2017.

Graphique 1 : Répartition de la population par communes au sein de la CCIABB (source : INSEE - 2017)



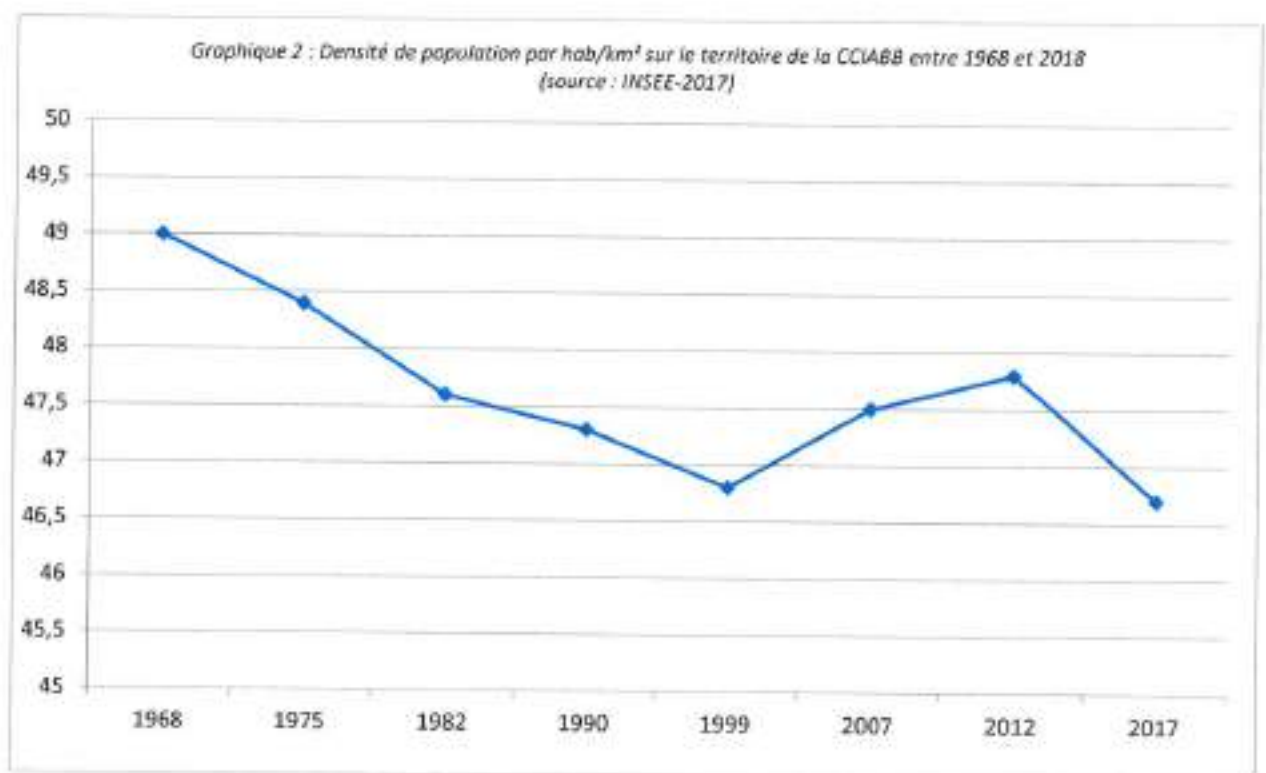
Suite au Graphique n°1, on peut observer trois pôles sur le territoire de la Communauté de Communes Interrégionale Aumale Blangy sur Bresle :

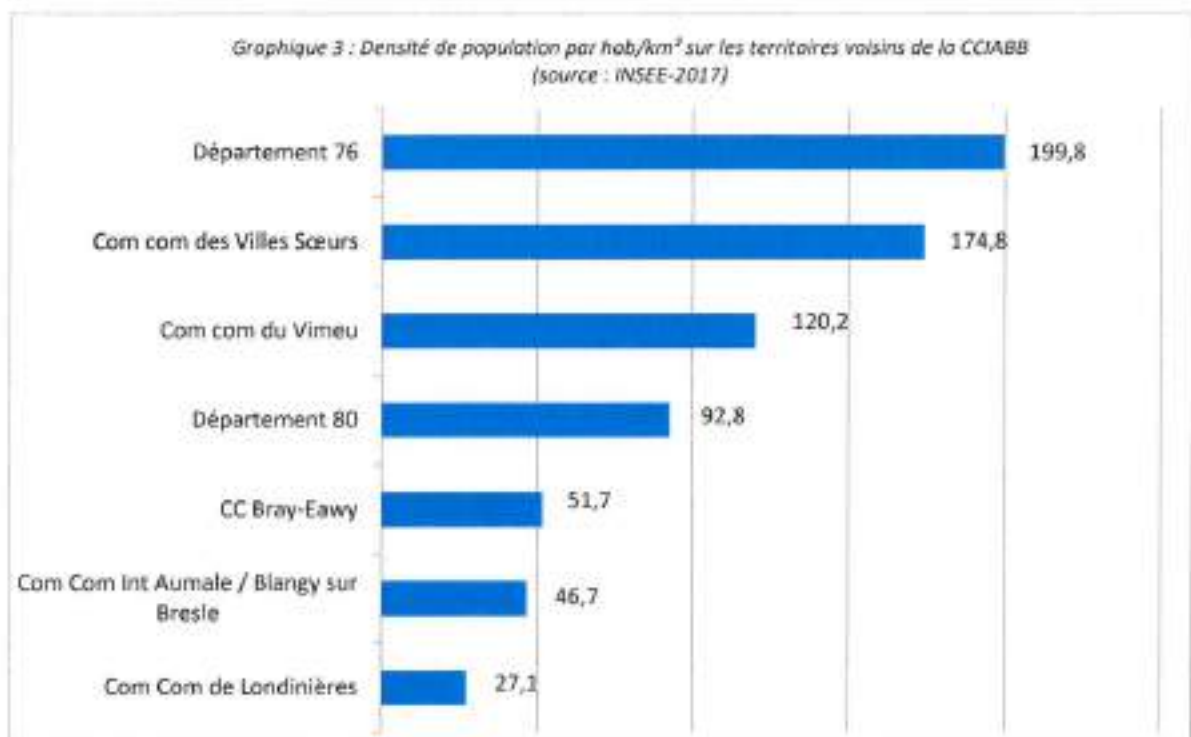
- Blangy sur Bresle / Bouttencourt, avec un total de 3 915 habitants (17.88 % de la population de l'intercommunalité) ;
- Aumale, avec un total de 2 066 habitants (soit 9.44 % de la population de l'intercommunalité) ;
- Foucarmont, avec un total de 819 habitants (soit 3.74 % de la population de l'intercommunalité).

Ces trois pôles regroupent 31 % de la population de la Communauté de Communes et rassemblent l'ensemble des services à la population (supermarchés, banques, nombreux commerçants, coiffeurs, services publics).

Aussi, on peut observer la présence de nombreuses communes intermédiaires. En effet, ces villages résidentiels de taille modeste possèdent un vivier de population supérieur à 300 habitants (exemple : Bouillancourt en Séry, Hodeng au Bosc, Monchaux Soreng, Nesle Normandeuse ...)

Enfin, la Communauté de Communes possède quelques villages de très petites tailles à forte dominance rurale (exemple : Fallencourt, Morienne, Nullefont, Rétonval ...)





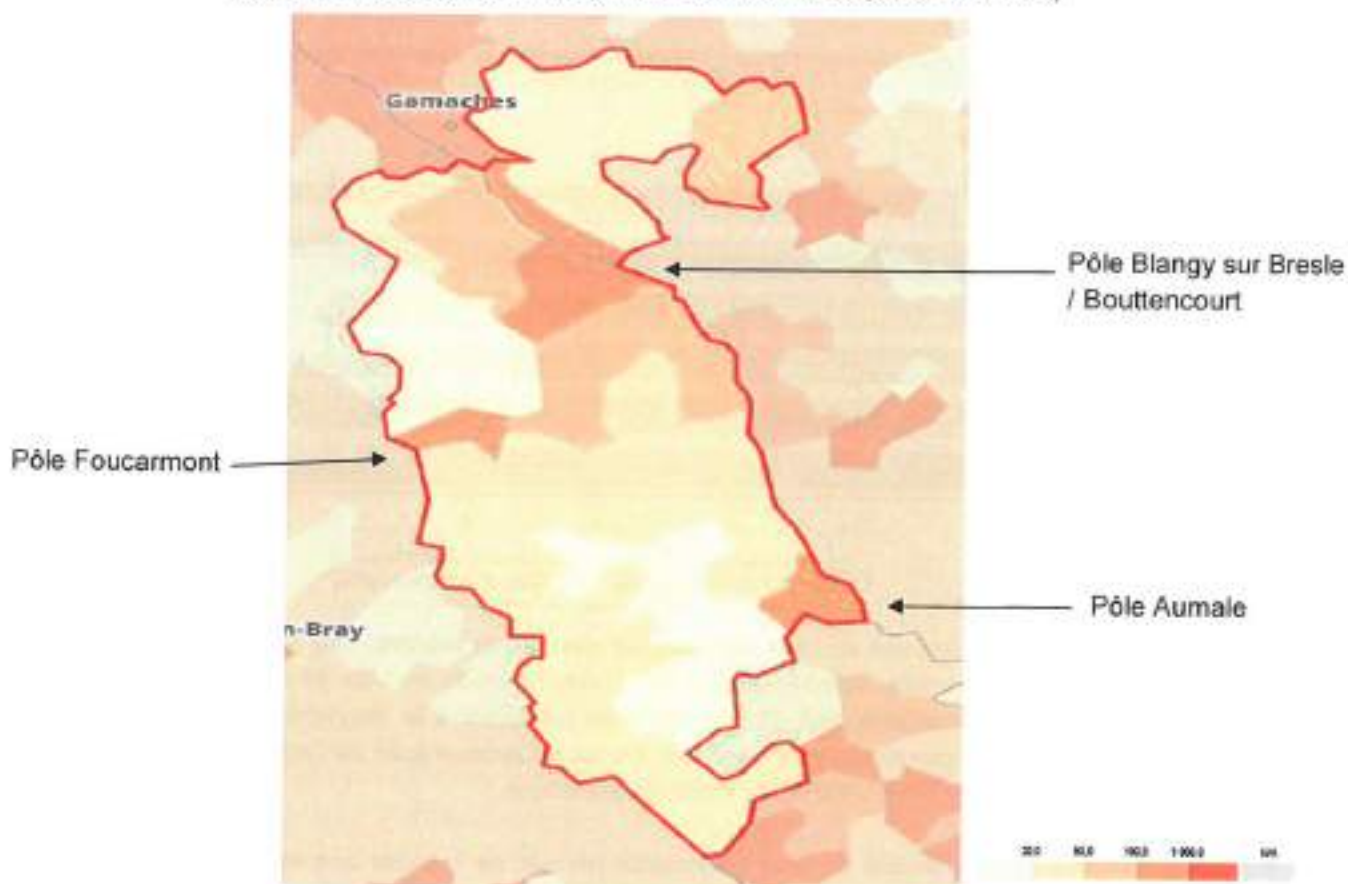
Sur le Graphique n°2, on peut observer que la densité de population de la Communauté de Communes Interrégionale Aumale Blangy sur Bresle est de 46.7 habitants/km² en 2017 alors qu'elle était de 49 habitants/km² en 1968.

La comparaison territoriale de la densité de population permet de montrer que la Communauté de Communes Interrégionale Aumale Blangy sur Bresle possède une densité faible. En effet, la densité de population est de 46.7 habitants/km² alors que les moyennes départementales sont de 199.8 habitants/km² pour la Normandie et de 92.8 habitants/km² pour la Somme. Cette plus forte densité départementale peut s'expliquer par la présence de métropoles, tels que Amiens, Rouen ou Le Havre, ayant une densité de population plus forte.

Comparée aux territoires voisins, la Communauté de Communes Interrégionale Aumale Blangy sur Bresle a une densité proche de la Communauté de Communes Bray Eawy.

Au sein des membres du Territoire d'Industrie Vallée de la Bresle – Vimeu, les Communautés de Communes voisines possèdent de fortes densités. La Communauté de Communes des Villes Sœurs possède une forte densité du fait du pôle Eu – Mers - Le Tréport alors que la Communauté de Communes du Vimeu possède une forte densité du fait de sa faible superficie (189 km² contre 494km² pour la Communauté de Communes Aumale Blangy sur Bresle).

Carte 1 : Densité de population sur le territoire de la CCIABB en 2017 (source : INSEE-2017)



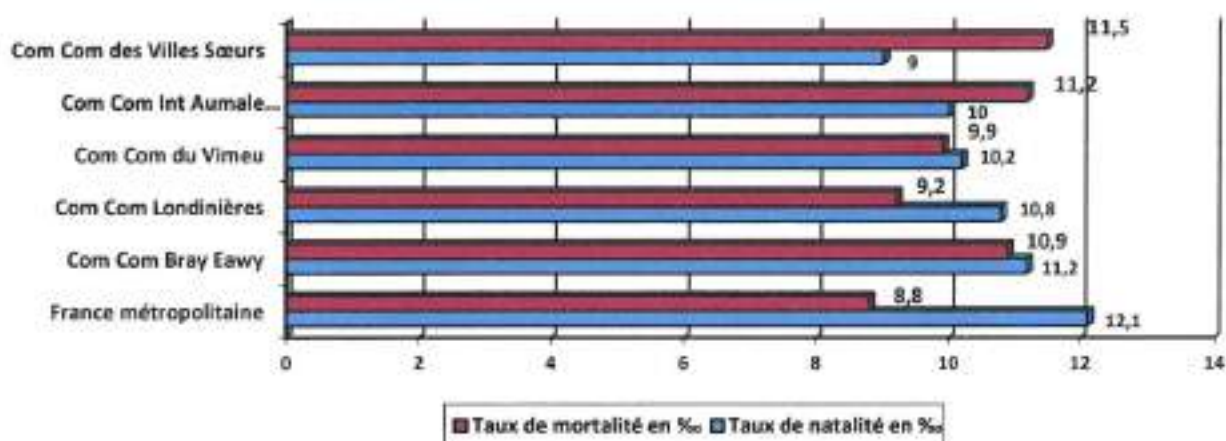
La carte n°1 permet de montrer plusieurs éléments clés :

La population des 3 bourgs principaux est plutôt dense. En effet, la commune de Blangy sur Bresle possède une densité de 223.4 habitants/km², la commune d'Aumale possède une densité de 170.3 habitants /km² et la commune de Foucarmont possède une densité de 112.2 habitants/km². Cette forte densité des communes centres s'expliquent par la forte concentration de population combinée à une surface disponible modérée dans ces communes.

Aussi, 12 communes sur 44 possèdent une densité de population moyenne, voir plutôt forte pour un territoire à dominance rurale. Il s'agit de : Bazinval, Biencourt, Hodeng au Bosc, Martainneville, Monchaux-Soreng, Nesle Normandeuse, Pierrecourt, Ramburelles, Réalcamp, Rieux et Saint Maxent.

De nombreuses communes (30 sur 44) possèdent une densité de population faible, inférieure à 50habitant/km². Ces communes ont des caractéristiques de surface à typologie rurale.

Graphique 4 : Comparaison territoriale : Taux de natalité et de mortalité en ‰ entre 2012 - 2017
(source : INSEE-2017)



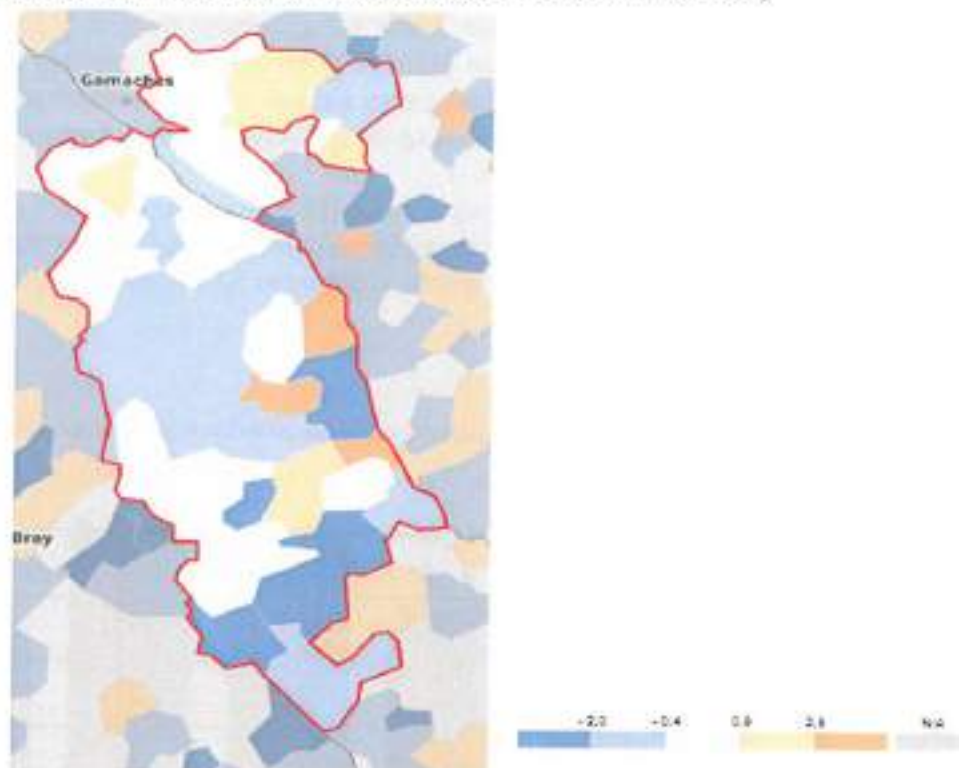
La comparaison territoriale du taux de mortalité permet de montrer que la Communauté de Communes Interrégionale Aumale Blangy sur Bresle possède un taux de mortalité élevé. En effet, son taux de mortalité, soit 11.2‰, est bien supérieur à la moyenne nationale et aux Communautés de Communes aux alentours. Seule la Communauté de Communes des Villes Sœurs fait exception avec un taux de mortalité supérieur.

La comparaison territoriale du taux de natalité permet de montrer que la Communauté de Communes Interrégionale Aumale Blangy sur Bresle possède un taux de natalité plutôt faible. En effet, son taux de natalité, soit 10‰ est inférieur à la moyenne nationale et aux Communautés de Communes aux alentours. Seule la Communauté de Communes des Villes Sœurs fait exception avec un taux de natalité inférieur.

Au regard des deux paragraphes précédents, on peut en déduire que la population de la Communauté de Communes Interrégionale Aumale Blangy sur Bresle diminue et ne se renouvelle pas puisque le solde migratoire négatif ne compense pas un solde naturel déjà négatif (les naissances du territoire sont inférieures aux décès du territoire).

Cependant, on peut retrouver ce phénomène dans l'ensemble des territoires voisins, avec des marqueurs plus ou moins fort.

Carte 2 : Evolution annuelle de la population due au solde naturel entre 2012 et 2017 (source : INSEE-2017)



De plus, on peut observer, sur la carte n°2, que les communes du « Sud » de la Communauté de Communes » connaissent une plus faible attractivité avec un solde migratoire négatif au profit des communes situées plus au Nord de la Communauté de Communes.

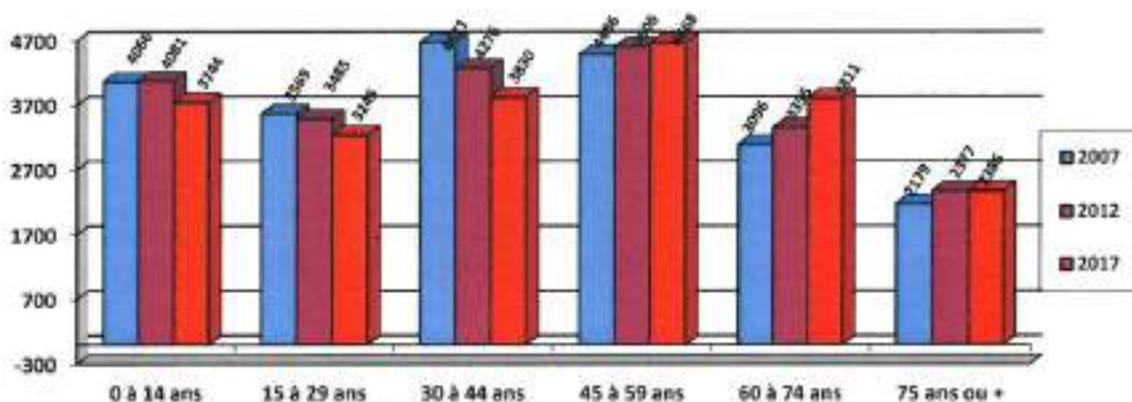
Tableau 2 : Part de la population par âge de la CCIABB (source : INSEE-2017)

	% par rapport à la population totale
Ensemble	100
0 à 14 ans	17.25
15 à 29 ans	15
30 à 44 ans	17.65
45 à 59 ans	21.55
60 à 74 ans	17.55
75 à 89 ans	9.55
90 ans ou plus	1.4
0 à 19 ans	22.95
20 à 64 ans	55.4
65 ans ou plus	21.65

D'après le tableau n°2, on peut observer que la tranche [45-59 ans] occupe une place importante dans la population totale puisque cette tranche d'âge occupe 21,55% de la population. Ce phénomène se retrouve aussi au niveau national puisqu'il s'agit du « baby-boom ». Le phénomène du baby-boom est une augmentation importante du taux de natalité dans certains pays, juste après la fin de la Seconde Guerre mondiale.

Au sein de la CCIABB, la population des [15-29 ans] se retrouvent sous représentée vis-à-vis du niveau national. En effet, la population des 15-29 ans représente 15% de la population au niveau de la CCIABB alors qu'elle représente 17,6% de la population au niveau national (source : INSEE-2017).

Graphique 5 : Population du territoire de la CCIABB par grandes tranches d'âges (source : INSEE-2017)



L'évolution des classes d'âge entre 2007 et 2017 montre :

- une baisse des classes d'âges les plus jeunes (0-45 ans),
- à l'inverse une augmentation des classes d'âges supérieures à 45 ans,

Ce constat pose la question d'un phénomène de vieillissement de la population.

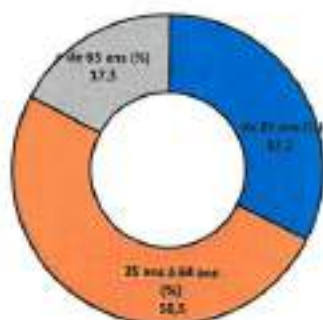
Face à ce constat, il est indispensable de renouveler et varier les apports de population pour ne pas entraîner un vieillissement brutal et prolongé de la population.

Il semble important de permettre d'accueillir de jeunes couples pour inverser la tendance rencontrée ces 5 dernières années et retrouver un solde naturel positif.

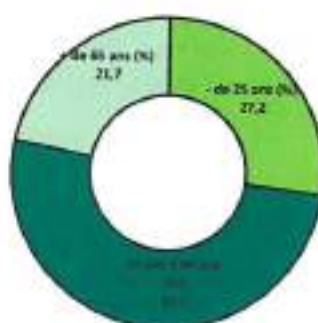
Comparaison territoriale :

Graphique 6 : Répartition des habitants sur divers territoires (source : INSEE-2017)

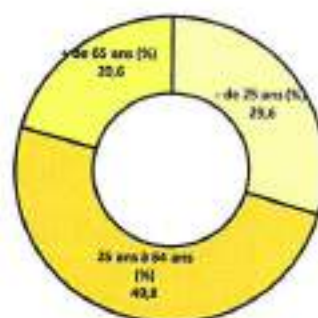
Répartition des habitants de la Région Hauts-de-France par tranches d'âges



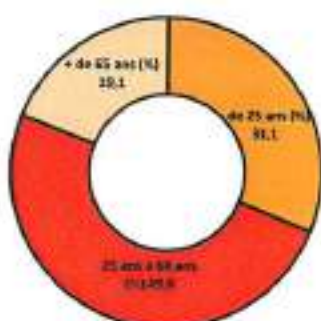
Répartition des habitants de la CCIABB par tranches d'âges



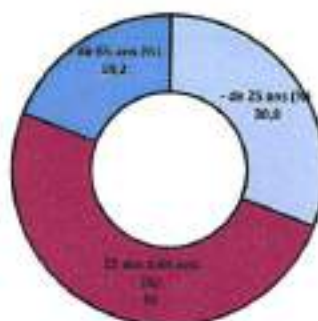
Répartition des habitants de Région Normandie par tranches d'âges



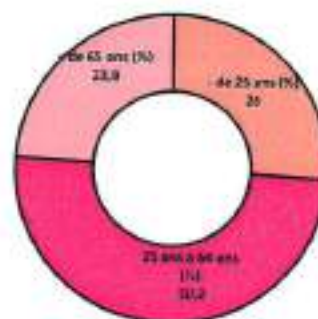
Répartition des habitants du Département de la Somme par tranches d'âges



Répartition des habitants du département de la Seine-Maritime par tranches d'âges



Répartition des habitants de la Vallée de la Bresle - Vimeu par tranches d'âges



En analysant les tranches d'âge de la population de la Communauté de Communes Interrégionale Aumale Blangy sur Bresle avec celles des autres entités territoriales, il en ressort que :

- la tranche d'âge des 25 – 64 ans est légèrement supérieure à la moyenne départementale (Seine Maritime (76) à 50% et Somme (80) à 49,80%) ainsi qu'à la moyenne régionale (Hauts de France 50,5% et Normandie à 49,8%) et à la moyenne du territoire Vallée de la Bresle - Vimeu (50,2%).
- la tranche d'âge des – moins de 25 ans est inférieure à la moyenne départementale (30,8% pour le département de la Seine maritime (76) et 49,8% pour la Somme (80)), inférieure à la moyenne régionale (Hauts de France à 32,2% et Normandie à 29,6%) et supérieure à la moyenne du territoire Vallée de la Bresle - Vimeu,
- la tranche d'âge des 65 ans et + est supérieure à la moyenne départementale (19% pour les départements de la Seine Maritime et de la Somme), supérieure à la moyenne régionale (17,3% pour les Hauts de France et 20,6% pour la Normandie) et inférieure à la moyenne du territoire de la vallée de la Bresle - Vimeu (23,8%).

Synthèse des dynamiques de population

Les dynamiques de population de la Communauté de Communes Interrégionale d'Aumale / Blangy Sur Bresle montrent donc :

- une densité de population de 46,7 habitants au km², davantage concentrée dans la vallée de la Bresle,

- une croissance démographique en chute :

- un solde naturel négatif (-0.1%), avec un taux de natalité en baisse (et inférieur à la moyenne nationale) et de mortalité en hausse (supérieur à la moyenne nationale) ;
- un solde migratoire négatif (-0.3%), marqué par une part importante de sortie des ménages sur la CCIABB durant les 5 dernières années. Les communes les plus attractives sont celles situées dans le Nord (côté département de la Somme) de la communauté de communes. A l'inverse, les moins attractives se situent au sud du territoire.

- un phénomène de vieillissement à surveiller : 18 communes détiennent plus de 20% des plus de 65 ans sur leur commune alors que la moyenne de la CCIABB est de 20.09%. Les pôles comme Blangy sur Bresle / Bouttencourt et Aumale sont les plus touchés.

Les ménages de la Communauté de Communes Interrégionale Aumale Blangy sur Bresle

Tableau 3 : Nombres de ménages sur le territoire de la CCIABB (source : INSEE-2017)

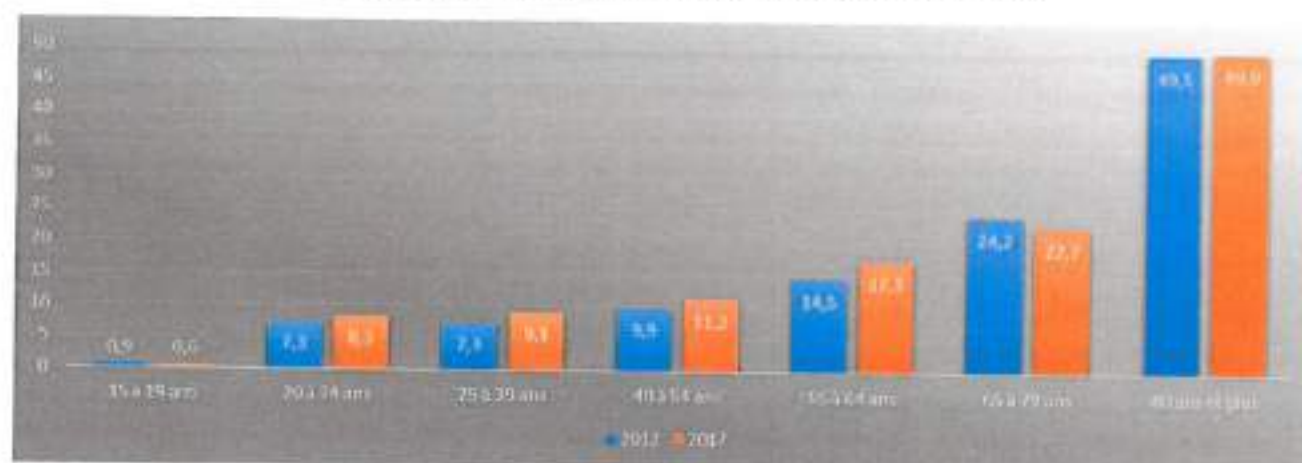
	Nombre de ménages				Population des ménages	
	2012	%	2017	%	2012	2017
Ensemble	9277	100.0	9371	100.0	21749	21258
Ménages d'une personne	2559	27.6	2808	30.0	2559	2808
Hommes seuls	1147	12.4	1223	13.0	1147	1223
Femmes seules	1412	15.2	1585	16.9	1412	1585
Autres ménages sans famille	164	1.8	81	0.9	413	166
Ménages avec familles dont la famille principale est	6554	70.7	6482	69.2	18777	18284
- un couple sans enfant	3109	33.5	3163	33.8	6362	6397
- un couple avec enfant(s)	2903	31.3	2620	28.0	11073	10046
- une famille monoparentale	542	5.8	699	7.5	1342	1841

Le nombre total des ménages sur le périmètre de la Communauté de Communes a connu une augmentation entre 2012-2017, passant respectivement de 9277 à 9371 ménages, soit 94 ménages supplémentaires.

Entre 2012 et 2017, on observe :

- Une augmentation des ménages d'une personne, dont une augmentation des hommes seuls (+76) et des femmes seules (+173)
- Une baisse des autres ménages sans familles (-83) ;
- Une augmentation du nombre de couples sans enfants (+54 ménages) ;
- Une baisse du nombre de couples avec enfants (-283 couples),
- Une augmentation du nombre de familles monoparentales (+157).

Graphique 7 : Personnes de plus de 15 ans vivant seules (source : INSEE-2017)



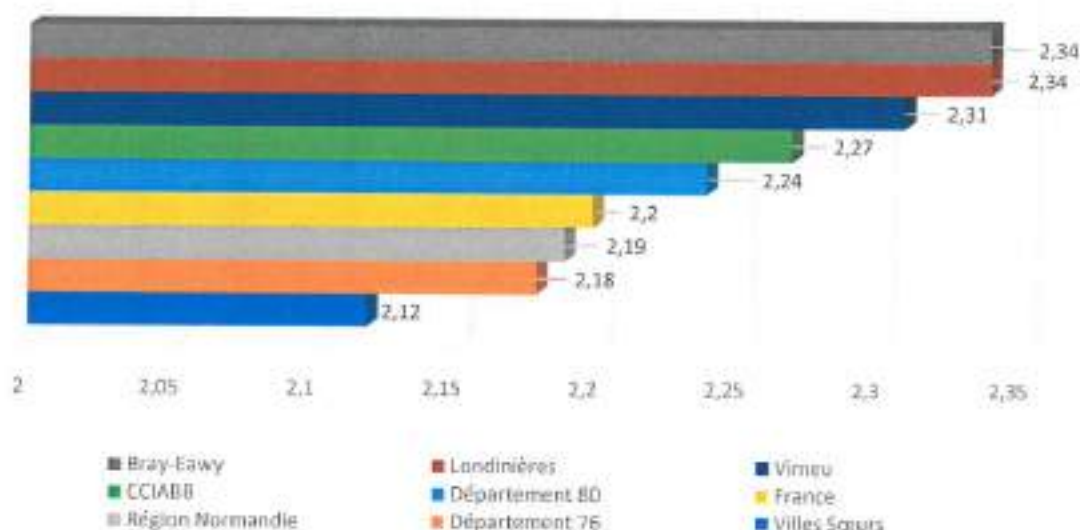
Le graphique n°7 démontre que la taille des ménages d'une personne évolue de manière positive avec l'âge. L'évolution sur la dernière décennie montre que de plus en plus de ménages d'une personne se créent sur certaines tranches d'âges : les 25-39 (en général jeunes célibataires) et les 55-64 ans (en général divorcés)



Le nombre moyen d'occupants par ménage est en baisse depuis 1968 et se situe à 2,27 en 2017 au sein de la Communauté de Communes Interrégionale Aumale / Blangy-sur-Bresle.

Cette évolution correspond à une tendance nationale, liée au phénomène de desserrement de la population : sous l'effet du vieillissement de la population, de la baisse du nombre moyen d'enfants par femme, de la multiplication des familles monoparentales et de la décohabitation plus précoce des jeunes adultes, le nombre de personnes par ménage diminue.

Graphique 9 : Evolution de la taille des ménages Source : INSEE 2017



Le taux d'occupation au niveau national, départemental (Somme et Seine Maritime) régional (Normandie), mais aussi du territoire voisin (Communauté de Communes des villes sœurs), est inférieur à celui de la Communauté de Communes Interrégionale d'Aumale Blangy-sur-Bresle, soit 2.27 personnes par ménages. En revanche, ce taux est bien inférieur à celui des EPCI voisines (Communauté de Communes Bray-Eawy et Communauté de Communes de Londinières) qui possèdent un taux de 2.34 personnes par ménages.

Synthèse de la dynamique des ménages

L'analyse de la composition des ménages démontre :

- une baisse du nombre de personnes par ménage : le territoire de la CCIABB suit la tendance nationale.
- un territoire qui reste attractif par rapport à ses territoires voisins : 2.27 personnes par ménages, chiffre supérieur à la moyenne nationale, régionale, départementale (80 et 76), ainsi qu'à d'autres EPCI limitrophes, tels que Les Villes Sœurs (2,12 personnes par ménages).
- une augmentation des ménages d'une personne, notamment chez les jeunes (20-24 ans) et chez les adultes (42-54 ans). Les ménages avec famille (69.2%) restent en majorité sur le territoire.

L'emploi au sein de la Communauté de Communes Interrégionale Aumale Blangy sur Bresle

Tableau 4 : Chômage au sens du recensement des 15-64 ans sur le territoire de la CCIABB (source : INSEE-2017)

	2007	2012	2017
Nombre de chômeurs	1 049	1 300	1 310
Taux de chômage	10.5 %	13 %	13.3 %
Evolution du taux de chômage		+ 23.93 %	+ 0.8 %

D'après le Tableau 4, on peut voir que le nombre de chômeurs est en hausse entre 2007 et 2017. En effet, il a connu une hausse de plus de 20 % entre 2007 et 2012 (lié à la crise mondiale) et une hausse de 0.8 % entre 2012 et 2017.

Tableau 5 : Chômage au sens du recensement des 15-64 ans en 2017 (source : INSEE-2017)

Territoire	Taux de chômage en 2017
CC Bray Eawy	12.5 %
CC Londinières	12.9 %
Communauté de Communes Aumale Blangy sur Bresle	13.3 %
France Métropolitaine	13.4 %
Région Normandie	13.6 %
Vallée de la Bresle – Vimeu	15.6 %
CC des Villes Sœurs	16.5 %
Région Hauts de France	16.8 %

D'après le Tableau 5, on peut observer que le taux de chômage de la Communauté de Communes Interrégionale Aumale Blangy sur Bresle est au niveau de la moyenne nationale. De plus, il est supérieur à des communautés de communes voisines tel que la CC Bray Eawy ou Londinières mais il est nettement inférieur à l'ensemble de la zone d'emploi (Vallée de la Bresle – Vimeu) et à la CC des Villes Sœurs.

Tableau 6 : Emplois selon le secteur d'activité sur le territoire de la CCIABB en 2017 (source : INSEE-2017)

Ensemble	8 627	100 %
Industrie	3 526	40.9 %
Commerce, Transports, Services Divers	2 382	27.6 %
Administration publique, enseignement santé, action sociale	1 673	19.4 %
Agriculture	630	7.3 %
Construction	415	4.8 %

D'après le Tableau 6, on peut voir que le secteur industriel représente la part d'emploi la plus forte avec une représentativité de 40.9% des emplois totaux. Ensuite, la part des emplois dans le commerce, transports, services divers représente 27.6 % et l'administration publique représente 19.4 % des emplois totaux.

Tableau 7 : Emplois dans le secteur « Industrie » en 2017 (source : INSEE-2017)

	Nombre en 2017	% en 2017
Communauté de Communes Aumale Blangy sur Bresle	3 526	40.9 %
Vallée de la Bresle Vimeu	11 343	37.4 %
CC des Villes Sœurs	4 111	30.7 %
CC Londinières	205	17.4%
Région Normandie	203 059	16 %
Région Hauts de France	292 964	13.9 %
France métropolitaine	3 150 224	12.2 %
CC Bray Eawy	653	8.9 %

D'après le Tableau 7, on peut voir que les emplois dans le secteur industriel représentent une grande part des emplois de la Communauté de Communes Aumale Blangy puisqu'ils représentent plus de 40 % des emplois totaux alors que la moyenne nationale est de 12.2 %. Aussi, les Communauté de Communes voisines, de taille similaire, n'ont qu'une part de l'emploi industriel allant au maximum à 30 % (CC des Villes Sœurs)

Etat des lieux des contractualisations en cours sur le territoire

- Contrat de Territoire 2017 – 2022

Ce contrat de territoire a été signé le 05 février 2021. Le contrat de territoire a pour objectif principal de contribuer à un développement local durable et structurant, assurant la mise en valeur de toutes les potentialités du territoire. Il a pour vocation de favoriser l'intégration locale des logiques de développement économique et de solidarité.

Le contrat traduit les options stratégiques retenues et transpose les projets en financements pluriannuels précis engageant chacun des partenaires signataires du contrat selon des modalités précisées. Il s'agit d'un contrat tripartite entre la CCIABB, la région Normandie et le département de la Seine-Maritime.

Sur la Communauté de Communes Interrégionale Aumale Blangy sur Bresle, six projets ont été fléchés :

- Création d'une voie douce de la haute Vallée de la Bresle en connexion avec les territoires voisins – Phase 1 : Etudes et Tronçon Monchaux Soreng ;
- Création d'une ruche industrielle et artisanale communautaire au sein de l'ancienne verrerie DENIN (Nesle Normandeuse) – Phase 1 : Etudes ;
- Création d'hébergements dans l'ancienne maison du meunier (Aumale) à destination des jeunes salariés, apprentis et stagiaires pour les entreprises du secteur verrier ;
- Réhabilitation de la friche Pochet Courval (maîtrise d'ouvrage communale – Blangy sur Bresle) ;
- Rénovation énergétique du Gymnase Flechelle (maîtrise d'ouvrage communale – Blangy sur Bresle) ;
- Valorisation du grand marais de la Vallée de la Bresle – Création d'une boucle pédestre « Agrion de Mercure » (maîtrise d'ouvrage communale – Blangy sur Bresle).

- Plan Local d'Urbanisme Intercommunal (PLUi) partiel (à l'échelle de 28 communes du territoire) :

Ce document a été prescrit par délibération communautaire en date du 08 juillet 2015. Il s'agit d'un document de planification et d'urbanisme à l'échelle d'un ensemble de commune. Il définit le fonctionnement et les enjeux du territoire, construit un projet d'aménagement et de développement à l'horizon des 15 prochaines années et le formalise à travers des règles d'utilisation et d'occupation du sol. Ce document s'inscrit comme l'outil le plus adapté pour penser, harmoniser et structurer la politique d'aménagement à l'échelle des 28 communes de la Communauté de Communes Interrégionale Aumale / Blangy-sur-Bresle.

- Opération Collective en Milieu Rural (OCMR) au titre du Fonds d'Intervention pour les Services, l'Artisanat et le Commerce (FISAC)

Initié par l'Etat et la CCIABB, ce dispositif permet des subventions aux artisans et commerçants du territoire pour la réalisation de travaux ou d'accompagnement.

Des subventions peuvent être allouées pour :

- Favoriser l'accessibilité au sein des commerces

Cette aide financière spécifique peut se faire dans le cas de projet d'amélioration d'accessibilité (seuil, rampe, sonnette, porte automatique, signalisation des portes ...).

- Moderniser les vitrines commerciales

Cette aide financière spécifique peut se faire :

- dans le cas de projets de rénovation ou de modernisation des éléments de la façade commerciale, des outils ou de l'atelier de production et des véhicules de tournées.
- dans le cas de sécurisation des établissements (rideau de protection, alarmes, vidéo-surveillance).

- Accompagner le développement numérique et la transmission d'entreprise

Cette aide peut se faire avec l'aide des chambres consulaires référentes pour proposer un diagnostic numérique de la structure ou pour accompagner la transmission d'entreprise vers un tiers.

- Plan Climat Air Energie Territorial (PCAET)

Par délibération communautaire en date du 02 mars 2017, la Communauté de Communes Interrégionale Aumale / Blangy sur Bresle a engagé l'élaboration de son Plan Climat Air Energie Territorial. Ce document structure et rend visible l'action de la collectivité et des acteurs associés face au changement climatique. Il est en cours d'élaboration. Les différents diagnostics ont été validés. Le choix de la stratégie et le plan d'actions n'ont pas encore été validés.

- Opération de Revitalisation de Territoire (ORT)

L'ORT est un outil au service de la mise en œuvre d'un projet global de revitalisation de centre-ville. Son objectif est de mettre en œuvre un projet territorial intégré et durable, pour moderniser le parc de logement et de locaux commerciaux / artisanaux ainsi que le tissu urbain de ce territoire afin d'améliorer son attractivité.

Le 09 décembre 2019, la CCIABB a signé la convention d'ORT avec l'Etat, le PETR Bresle Yères, Action Logement et ses communes centres, à savoir Aumale, Blangy-sur-Bresle/Bouttencourt et Foucarmont.

- Dispositif d'aide à l'immobilier d'entreprise

La Communauté de Communes Interrégionale Aumale Blangy sur Bresle possède sur son territoire une aide à l'immobilier d'entreprise, pour l'achat de foncier ou de travaux immobiliers pour les commerçants, artisans et industriels.

Cette aide, en partenariat avec le Département de Seine Maritime et la Région Normandie, permet une subvention pour le développement des entreprises sur le territoire communautaire.

- Protocole d'accord dans le cadre du « Territoire d'Industrie Vallée de la Bresle – Vimeu »

Le programme Territoire d'Industrie vise à regrouper les leviers d'intervention au service de l'industrie et des territoires, qu'ils relèvent de l'État et de ses opérateurs par le biais de fiche-action. Le protocole d'accord Territoire d'Industrie Vallée de la Bresle Vimeu regroupe la Communauté de Communes Interrégionale Aumale Blangy sur Bresle, la Communauté de Communes des Villes Sœurs et la Communauté de Communes du Vimeu,

- Fonds de Revitalisation de Territoire – Carrefour 76

En partenariat avec Carrefour 76, la Communauté de Communes Interrégionale Aumale Blangy sur Bresle possède un dispositif financier pour les entreprises créatrices d'emplois. Ce dispositif est articulé autour d'un fonds de prêt et d'un fonds de subvention utilisable pour les entreprises souhaitant se développer.

- Impulsion Relance Normandie

Initié par la Communauté de Communes Interrégionale Aumale Blangy sur Bresle et la Région Normandie, le dispositif Impulsion Relance Normandie permet des subventions pour les entreprises durement touchées par la crise du Covid-19. Au terme des deux premiers confinements, 39 entreprises ont pu être aidées avec un total de 73 000 euros attribués.

Les enjeux et les ambitions en matière de transition écologique

Par délibération communautaire en date du 18 mars 2021, la Communauté de Communes Interrégionale Aumale Blangy sur Bresle se saisit du transfert du « bloc léger » de la compétence mobilité prévue aux articles L.1231-1 et L.1231-1-1 du Code des Transports.

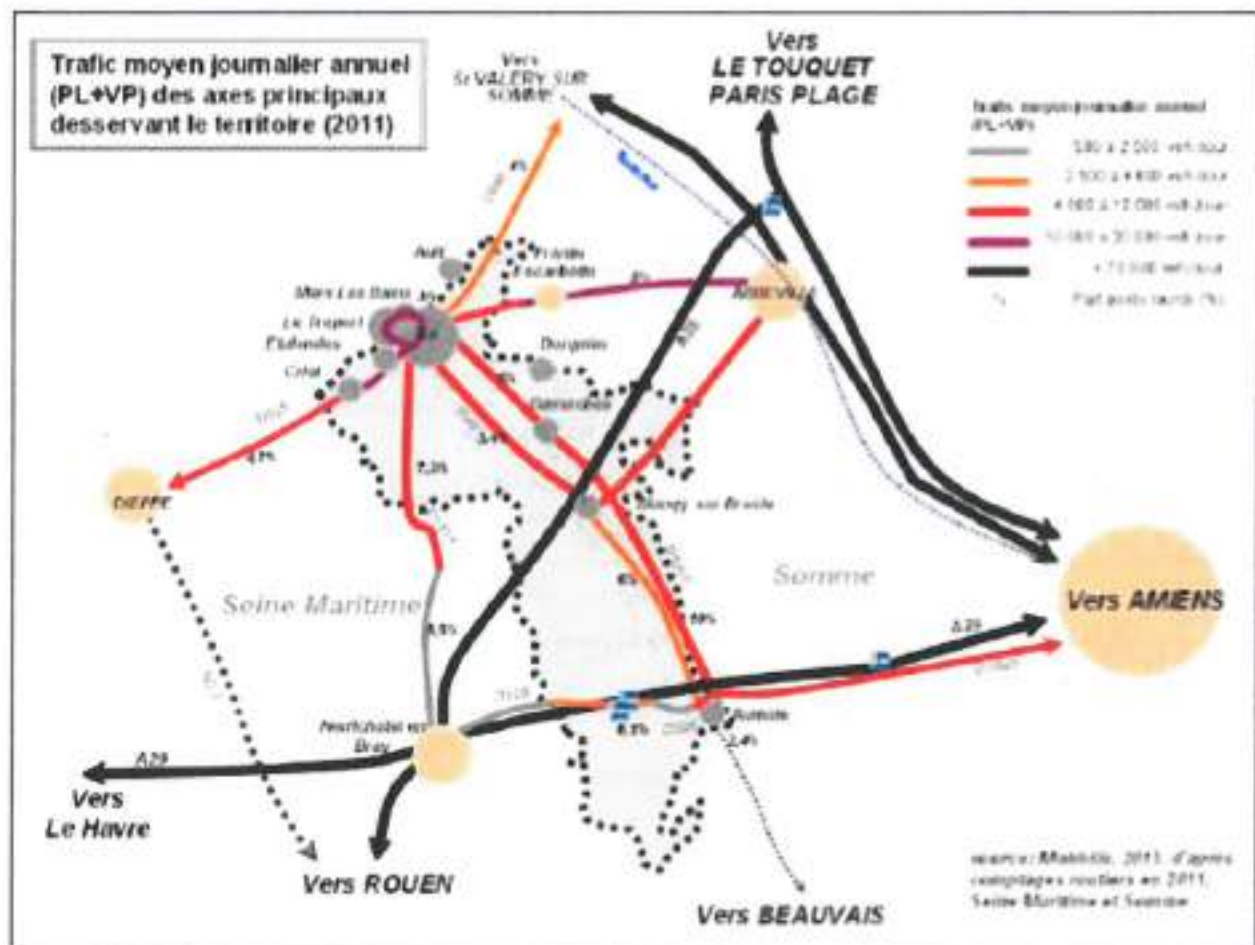
Carte 3 : Schéma des infrastructures de transport à l'échelle du PETR Bresle Yères (source : SLD-2014)

Le réseau routier du territoire

Le territoire de la CCIABB est traversé, transversalement, par deux autoroutes structurants l'A28 (Abbeville – Rouen) et l'A29.



Carte 4 : Trafic moyen journalier annuel en 2011 à l'échelle du PETR Bresle Yères (source : SLD-2014)



La CCIABB est traversée longitudinalement par la RD 49 dite « la route normande » et par la RD1015 dite « la route Picarde » qui franchissent de nombreux villages ruraux. La RD 1015 reste cependant la plus fréquentée avec plus de 4000 véhicules par jour. D'un point de vue de desserte routière, on constate que le territoire de la CCIABB est très bien pourvu et équipé.

Le réseau ferroviaire du territoire

Une seule ligne ferroviaire traverse le territoire de la CCIABB :

- « Le Tréport – Beauvais » : Elle permet des correspondances vers Paris – Beauvais et vers Amiens ou Rouen.

Seules deux gares avec guichets fermés sont présentes sur le territoire, l'une à Blangy sur Bresle et l'autre à Aumale.

Les abords de la gare de Blangy-sur-Bresle ont été requalifiés en 2017 pour être transformés en pôle d'échange multimodal regroupant les services de transport à savoir : trains, dépose-minute, bus, taxi, gare à vélos...

Carte 5 : Réseau ferroviaire en Seine Maritime en 2014 [source : SLD-2014]



Les services de transports permanents sur le territoire

- Le service d'autobus

Le territoire de la CCIABB est desservi par 5 lignes de bus, dépendantes de la Normandie et des Hauts-de-France.

Côté Seine-Maritime, une seule ligne d'autobus dessert le territoire. Il s'agit de la plus fréquentée, c'est la ligne n°72 qui relie Blangy sur Bresle à Neufchâtel-en-Bray.

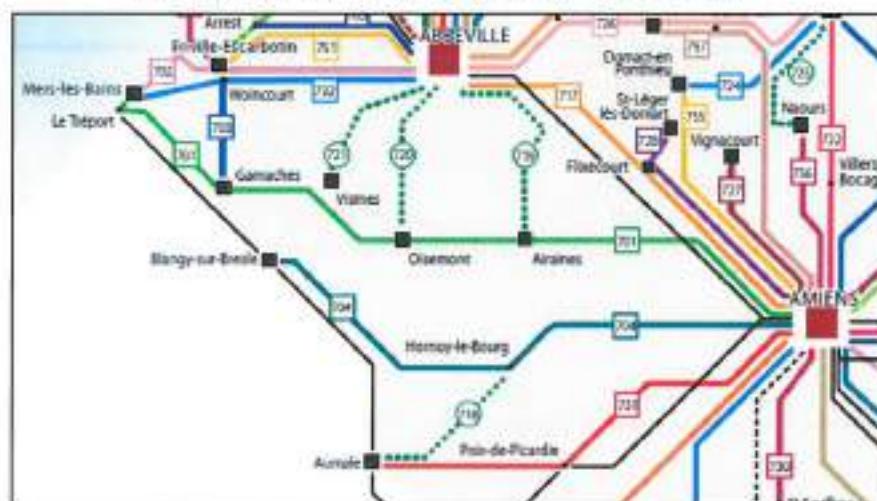
Côté Somme, quatre lignes permettent de relier notre territoire aux grands pôles urbains d'Abbeville et d'Amiens.

D'un point de vue du réseau de bus, des moyens importants sont à mettre en place pour permettre aux habitants notamment de pouvoir rejoindre le bord de mer par exemple ou aux habitants de la partie sud de territoire de pouvoir rejoindre Neufchâtel-en-Bray ou encore Rouen.

Carte 6 : Réseau d'autobus autour de la CCIABB (source : Nomad 76)



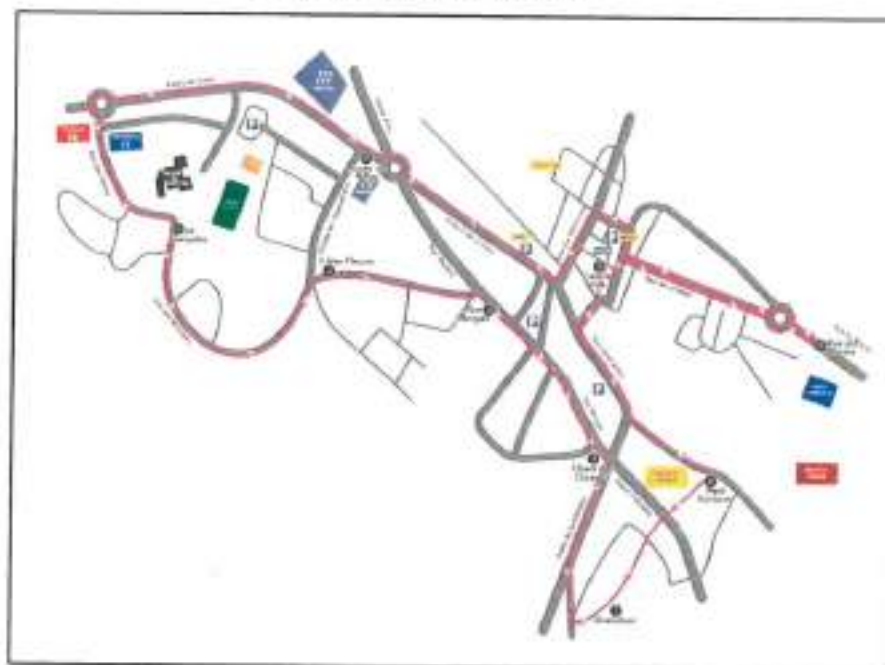
Carte 7 : Réseau d'autobus autour de la CCIABB (source : Trans'80)



- Le service Blangy Bus

La commune de Blangy-sur-Bresle met à disposition des mini-bus qui sillonnent les rues de la commune. En tout, 9 arrêts prévus avec un poteau qui indique les jours et horaires de passage. Un service à moindre coût permettant de se déplacer facilement dans la ville de Blangy-sur-Bresle.

Carte 8 : Trajet du service Blangy Bus



Les services de transports à la demande sur le territoire

- MINIBUS76

Minibus 76 est proposé à l'ensemble des habitants de Seine-Maritime mais concerne en priorité les personnes handicapées ou à mobilité réduite. Il s'agit d'un service de transport à la demande proposé par la région Normandie, en complément des réseaux départementaux et régionaux déjà existants. Les personnes concernées peuvent être prises en charge directement à leur domicile. Tous les minibus 76 sont accessibles aux fauteuils roulants.

- MOBI SANTE à l'échelle du territoire de la CCIABB

Financé par la mutuelle Viasanté, ce projet a pour objectif de rompre l'isolement des personnes ne bénéficiant pas de l'aide d'amis ou de famille pour les transports. Ce service est donc réservé aux personnes ne disposant pas de moyen de transport, pour se rendre à toutes sortes de rendez-vous : médicaux, administratifs, loisirs, ou relations amicales. En revanche, Mobi'santé n'assure pas les trajets domicile-travail, domicile-école, ni les transports sanitaires.

Les modes de déplacements durables

La CCIABB ne possède pas de pistes cyclables. Un projet est actuellement en cours d'étude pour créer une voie douce reliant le territoire depuis Blangy jusqu'à Aumale.

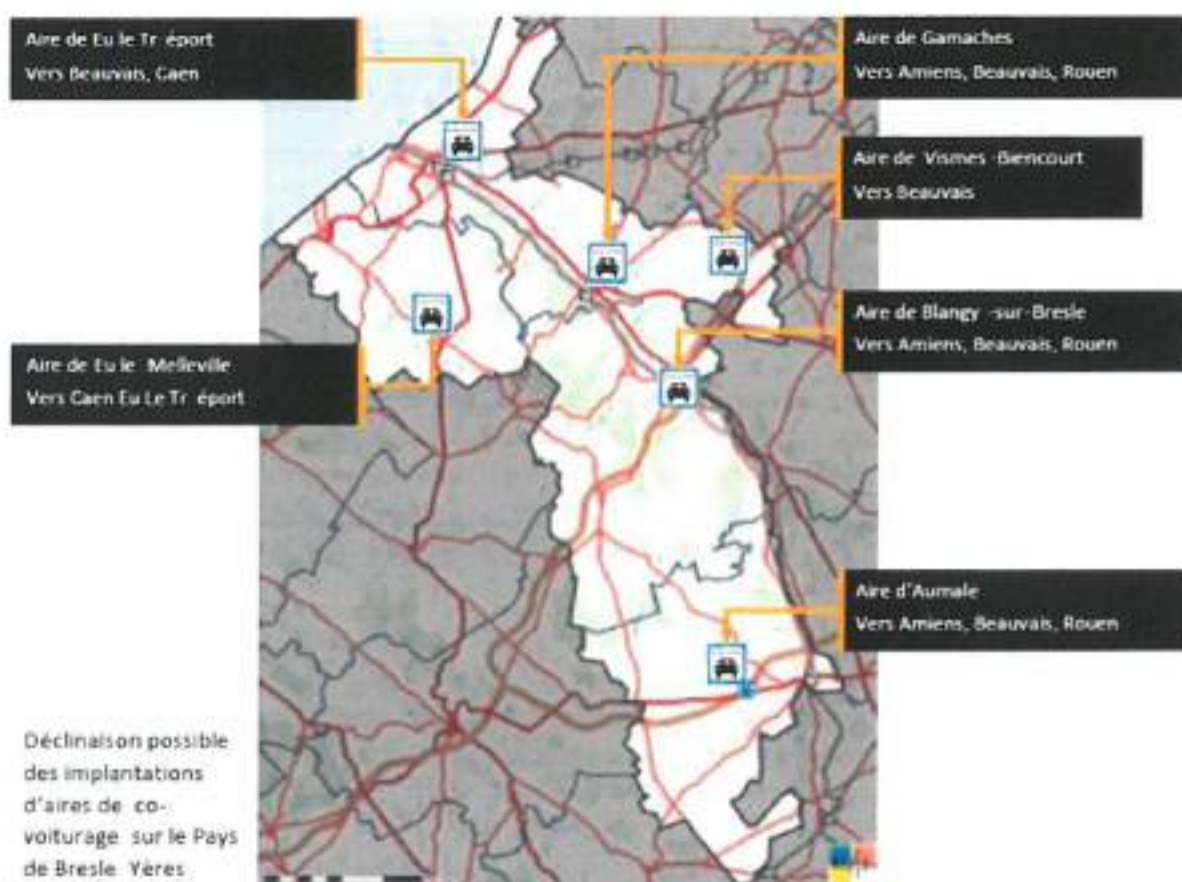
Le territoire de la CCIABB est équipé de 8 bornes de rechargement électriques. Cependant, le parc automobile de la CCIABB ne comporte aucun véhicule électrique.

- Le co-voiturage

Le territoire de la CCIABB est dépourvu d'aire de co-voiturage. Actuellement, le parking du supermarché Super U situé à Blangy-sur-Bresle, au pied de l'autoroute A28 (bretelle de sortie et d'accès) fait office de parking de co-voiturage, du fait de son implantation stratégique.

A l'échelle du PETR Bresle-Yères, un Schéma de déplacement a été réalisé. Dans ce dernier, 6 aires de co-voiturage ont été pré-fléchées aux endroits stratégiques du territoire, et notamment sur la commune d'Haudricourt (échangeur A29) et au niveau de Blangy-sur-Bresle / Bouttencourt (A28).

Carte 9 : Déclinaison possible des aires de co-voiturage à l'échelle du Pays (source : SLD-2014)



- Les flux domicile / travail et domicile / étude

Carte 10 : Flux déplacements domicile / travail
(source : Région Normandie-2016)



Carte 11 : Flux déplacements domicile / étude
(source : Région Normandie-2016)



Au regard des cartes n°10 et n°11, on constate :

- Le flux de déplacement principal domicile / travail concerne une partie de notre population qui quitte le territoire pour aller travailler sur le territoire de la Communauté de Communes des Villes Sœurs. Dans une moindre mesure, les habitants des EPCI voisins (telles que la CC des Villes Sœurs et Londinières) se déplacent vers notre territoire pour venir y travailler.
- Les étudiants du territoire de la CCIABB partent vers les EPCI voisins (Communauté de Communes des Villes Sœurs et CC Bray –Eawy). Ce départ des étudiants du territoire peut être expliqué par le manque d'établissements supérieurs. En effet, le territoire de la CCIABB est dépourvu de lycée et enseignement supérieur.

Synthèse de la mobilité

- Un territoire bien desservi en réseau routier avec un atout, le passage de l'autoroute.
- Un réseau ferroviaire présent mais peut-être pas adapté aux besoins du territoire.
- Un réseau de transport permanent (autocar) à repenser afin de desservir l'ensemble du territoire.
- Un service de transport à la demande présent sur le territoire mais qui nécessiterait plus de communication pour l'information de la population.
- Beaucoup de déplacements depuis notre territoire vers les territoires voisins dus à un manque de structures d'enseignements (lycée et enseignement supérieur).
- Présence de quelques bornes de rechargement électrique mais absence de véhicule électrique dans le parc automobile communautaire et peu de communes en possèdent un.
- Territoire dépourvu d'aires de co-voiturage.
- Aucune piste cyclable sur le territoire mais un projet en cours.
- La CCIABB est très dépendante de la voiture pour les déplacements quotidiens, du fait de son caractère rural. Cependant, 60% des déplacements se font à moins de 10km (donnée issue du diagnostic territorial du PCAET), ce qui suggère de nombreuses opportunités d'action en faveur de l'écomobilité.

• Energie et Climat

Les données indiquées ci-dessous sont issues de l'Etude de Planification Energétique (EPE) qui a été réalisée dans le cadre de l'élaboration du Plan Climat Air Energie Territorial (PCAET) prescrit par délibération communautaire en date du 02 mars 2017.

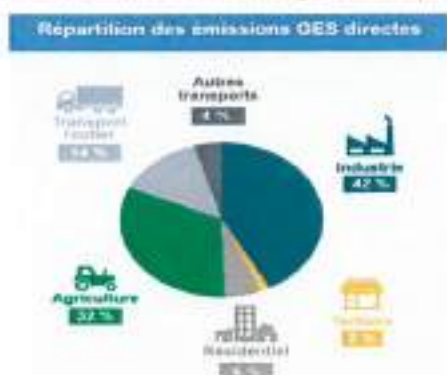
A partir de l'état des lieux réalisé par le bureau d'études en charge de ce document, plusieurs données sur notre territoire ont pu être traduites

Emission de gaz à effet de serre

Le changement climatique est l'un des problèmes économiques, sociaux et environnementaux majeurs auquel nous sommes confrontés. Toute activité humaine engendre un effet de serre additionnel qui amplifie l'effet de serre naturel.

A partir des différentes sources étudiées (INSEE, ORECAN, ATMO...), il a été déterminé que sur le territoire de la Communauté de Communes Interrégionale Aumale / Blangy-sur-Bresle, les émissions de Gaz à Effet de Serre (GES) directes représentent 350 000 Teq CO₂, soit environ 16,3 TEQ CO₂ par habitant réparties par secteur comme sur le graphique présenté ci-dessous :

Carte 12 : Répartition des émissions GES directes par activités (source : PCAET-2017)



Carte 13 : Secteurs principaux de la Carte n°12
(source : PCAET-2017)



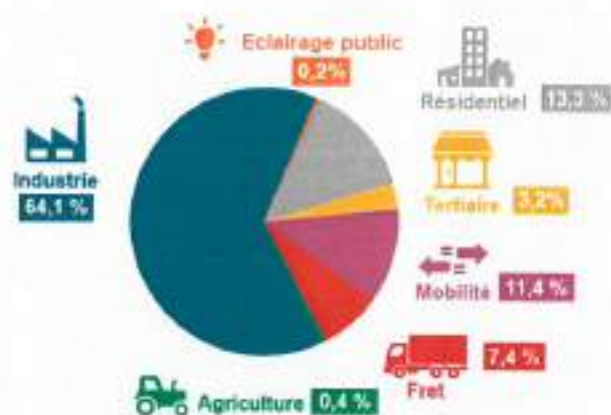
Le secteur de l'industrie est le principal émetteur d'émissions sur le territoire (42 % des émissions directes de GES). L'agriculture est le second poste émetteur avec 32%. Ces deux secteurs représentent plus des 2/3 du total des émissions.

Les émissions par habitants à l'échelle de la CCIABB sont estimées à 16,3 Teq CO₂/habitant, ce qui se situe au-delà des chiffres régionaux (Hauts-de-France de l'ordre de 11 Teq CO₂ / hab et la Normandie de l'ordre de 8,9 Teq CO₂ / hab) mais qui s'explique par une densité de population faible sur la CCIABB (47 hab/km²) et un tissu industriel très important pour une zone rurale.

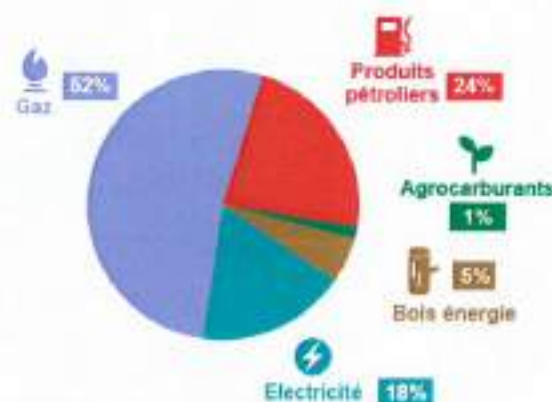
Consommation énergétique du territoire

La CCIABB consomme en moyenne 1 363 GWhEF/an, soit 61 MWhEF/hab.an, soit l'énergie nécessaire pour effectuer 46 000 fois le tour de la terre en voiture.

Carte 14 : Répartition des consommations énergétiques par secteur sur le territoire de la CCIABB (source : PCAET-2017)



Carte 15 : Mix énergétique tous secteurs confondus (source : PCAET-2017)



Le bilan des consommations est largement dominé par l'industrie (64% des consommations). Les transports (mobilité et fret) sont à l'origine de 19% des consommations du territoire, juste devant les bâtiments (résidentiels et tertiaires) qui en génèrent 16%.

Production annuelle d'énergie renouvelable

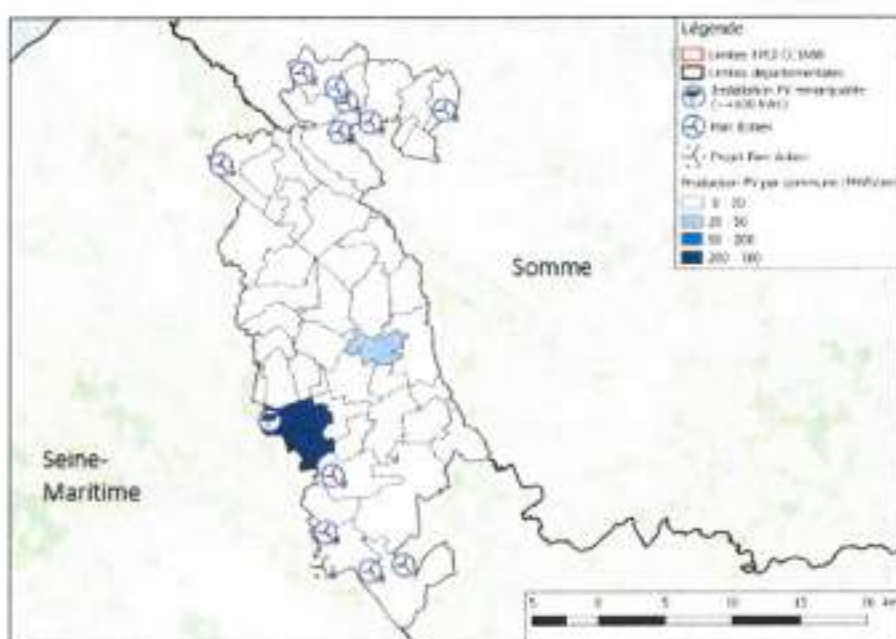
– Installations éoliennes

La CCIABB comporte une capacité éolienne installée importante, répartie sur tout le territoire. En 2018, 48 mâts répartis sur 10 parcs éoliens sont implantés sur le territoire pour une puissance de 99,25 MW correspondant à un productible estimé entre 180 et 220 GWh/an. 6 mâts sont en cours de construction ou d'instruction, ce qui représenterait une augmentation de puissance de l'ordre de 11,5MW.

- Installations photovoltaïques

La puissance cumulée en installation photovoltaïque est de l'ordre de 567 kW sur le territoire de la CCIABB. Une carte à l'échelle des communes permettra d'apprécier commune par commune les installations photovoltaïques en place. Sur l'ensemble du territoire, une seule installation photovoltaïque exemplaire a été recensée. Il s'agit d'une installation de grande surface installée en toiture agricole sur la commune du Caule Sainte-Beuve.

Carte 16 : Carte des productions électriques renouvelables sur le territoire de la CCIABB (source : PCAET-2017)



- Installation de production chaleur bois / énergie

L'usage du bois/énergie au sein de l'habitat individuel pour le chauffage représente des quantités d'énergie loin d'être négligeables à l'échelle du territoire. Dans le cadre du PCAET, la modélisation des données collectées a permis de définir une production de chaleur par le bois/énergie dans le secteur résidentiel sur le territoire de l'ordre de 70 GWh/an.

- Installation de production chaleur par géothermie

Dans le cadre du PCAET, quelques installations géothermiques ont pu être recensées sur le territoire, notamment sur la commune de Martainneville. Avec les dernières données connues, la production annuelle est estimée à 68 MWh.

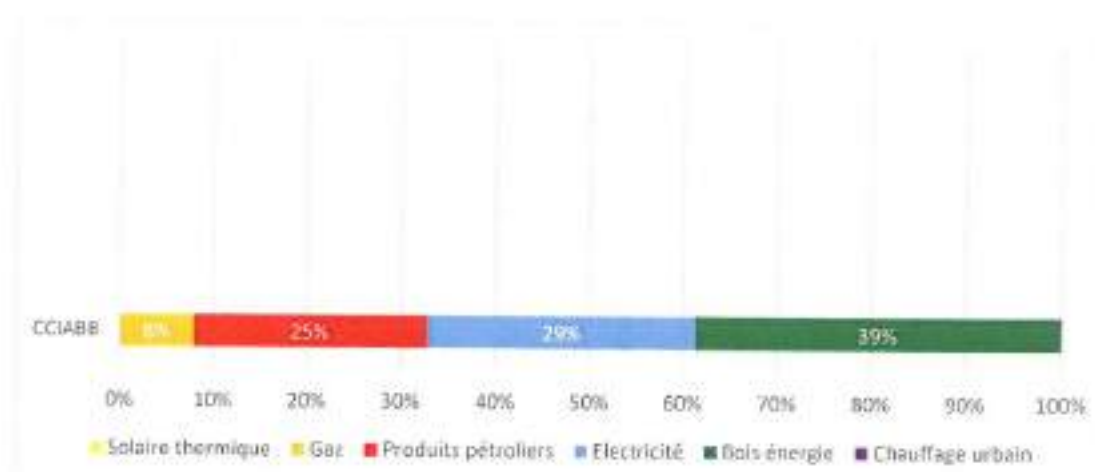
– Situation énergétique du territoire

Chiffre 2017	Electricité (MWh)	Chaleur (MWh)
Eolien	218 350	
Photovoltaïque	565	
Bois/Energie		69728
Géothermie		38
TOTAL	282 654	

Rénovation énergétique

Le secteur résidentiel constitue le second poste le plus énergivore sur le territoire après l'industrie. Le parc immobilier de la CCIABB est composé de 10 800 logements (89% de maisons individuelles). L'enjeu principal du secteur est lié au chauffage, qui contribue à 75% des consommations.

Graphique 10 : Mix énergétique sur le territoire de la CCIABB (source : PCAET-2017)



Pour les logements consommant de l'électricité, l'efficacité énergétique est l'enjeu majeur. Le caractère rural du territoire favorise l'utilisation de bois/énergie. Cette source énergétique est principalement employée dans les maisons individuelles via des systèmes de chauffages individuels (cheminées, poêles à bois).

Pour ce qui est de la performance des bâtiments, la consommation moyenne par m² du secteur est de 210 kWhEF/m².an, moyenne supérieure au département de la Somme (182 kWhEF/m².an) et de la Seine-Maritime (159 kWh/m².an).

D'après l'étude du PCAET, de nombreux bâtiments sont à rénover prioritairement et affichent les étiquettes E, F et G. Selon les communes, entre 26 et 58% des logements sont concernés. L'enjeu est donc considérable sur le territoire de la CCIABB.

Graphique 11 : Répartition du parc immobilier par étiquette DPE (source : PCAET-2017)



Au total sur le territoire :

- 4 000 logements sont des « passoires énergétiques » (étiquettes DPE E, F et G).
- 2 900 logements peuvent être qualifiés d'intermédiaires (étiquettes D) et nécessitent des rénovations en fonction des opportunités.
- 2 400 logements (étiquettes A, B et C) ne nécessitent pas de travaux dans l'immédiat.

Le territoire de la CCIABB est doté d'une quinzaine d'artisans certifiés RGE.

Synthèse de énergie-climat

- ***L'industrie est le secteur le plus émetteur de gaz à effet de serre.***
- ***Le bilan des consommations énergétique du territoire est largement dominé par l'industrie (64% des consommations). Les transports (mobilité et fret) sont à l'origine de 19% des consommations du territoire, juste devant les bâtiments (résidentiels et tertiaires) qui en génèrent 16%.***
- ***Une capacité éolienne installée importante, répartie sur tout le territoire.***
- ***L'usage du bois/énergie au sein de l'habitat individuel pour le chauffage***
- ***Le secteur résidentiel constitue le second poste le plus énergivore sur le territoire après l'industrie***

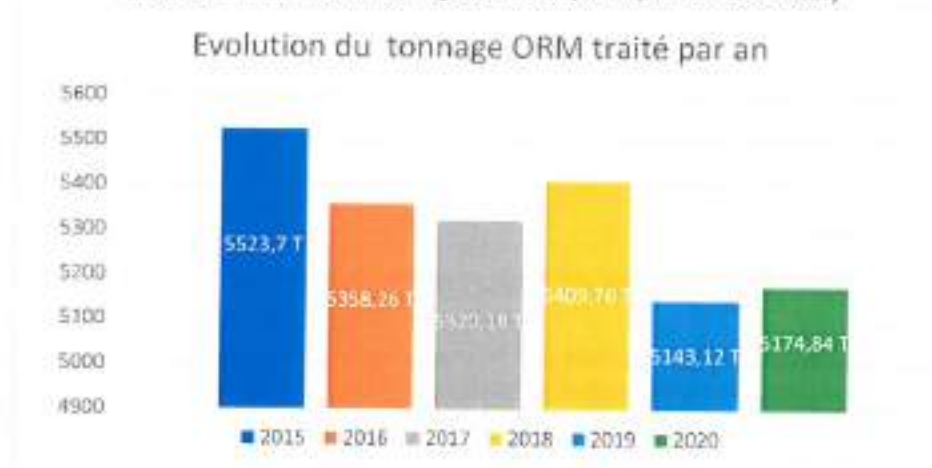
• TRAITEMENT DES DECHETS

La Communauté de Communes Interrégionale Aumale / Blangy sur Bresle est équipée de trois déchetteries communautaires situées sur les communes de Blangy-sur-Bresle, Foucarmont et Morienne.

La collecte des ordures ménagères résiduelles s'effectue en porte à porte. Les communes de Blangy-sur-bresle et Foucarmont sont collectées deux fois par semaine, les autres communes ainsi que les hameaux sont collectées hebdomadairement.

La collecte des recyclables en porte à porte était réalisée sur l'ancien territoire de la Communauté de Communes du canton d'Aumale. La prestation s'est terminée au 01/04/2019 suite au souhait de la CCIABB de repasser en point d'apport volontaire.

Graphique 12 : Evolution du tonnage ORM traité par an (source : PCAET-2017)

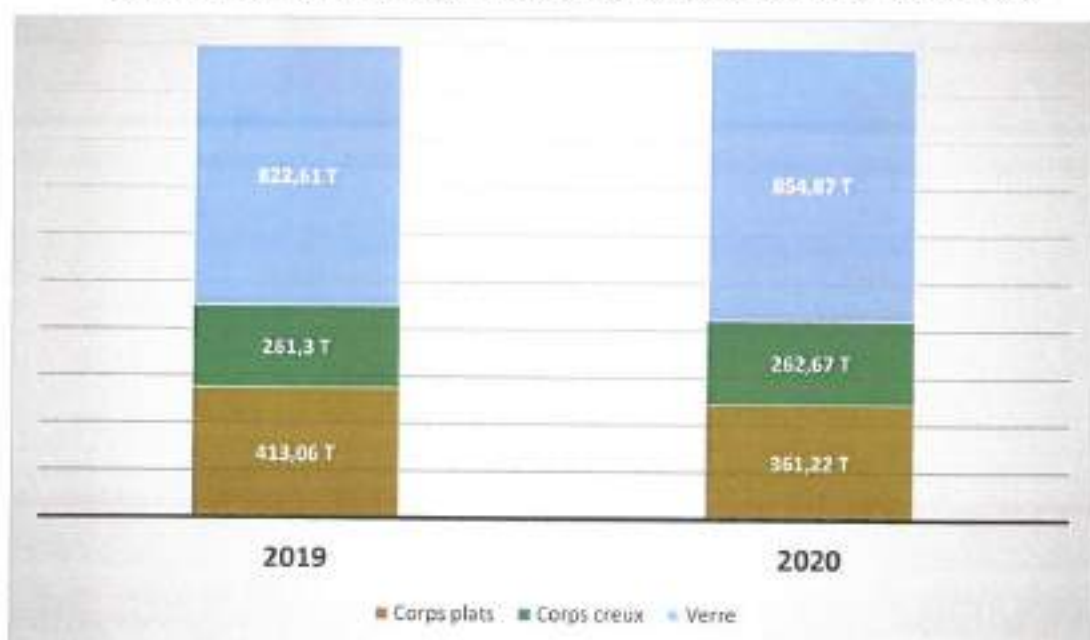


Sur l'année 2020, 5 174,84 tonnes de déchets résiduels ont été produits sur le territoire de la CCIABB. On constate une légère hausse (+0,6%) par rapport à 2019 mais une importante baisse par rapport à 2015, à savoir -6,30%. On peut donc en déduire que les habitants de la CCIABB trient davantage leurs déchets qu'en 2015.

Concernant le tri sélectif, 136 colonnes verre, 136 colonnes corps creux et 112 colonnes de corps plats sont répartis sur l'ensemble des communes de la CCIABB.

Pour l'année 2020, ce sont 1 478,76 T de déchets recyclables qui ont été collectés au sein des colonnes de tri, soit -1,22 % par rapport à 2019.

Graphique 13 : Tonnage des collectes de tri sélectif en point d'apport volontaire (source : PCAET-2017)



- Un territoire bien équipé avec 3 déchetteries, implantées dans ou proche des communes pôles
- Une très légère hausse du tonnage de déchets produits sur le territoire entre 2019 et 2020.
- Une légère baisse de la collecte des déchets au niveau des points d'apports volontaires.

D'après le dernier recensement agricole 2010 (source observatoire des territoires – ANCT), le territoire de la CCIABB compte 487 exploitations agricoles.

Quelques producteurs locaux vendent leurs produits en circuit court sur le territoire, on en recense une bonne dizaine (fromages, fruits, cidre, bière, viande, produits laitiers, confiture, ...). Le choix est divers et varié. Chacun vend ses produits directement à la ferme ou en dépôt vente dans les épiceries locales. Environ 60% du territoire est de la Surface Agricole Utilisée (SAU).

• ACTIONS EN MATIERE DE LA BIODIVERSITE

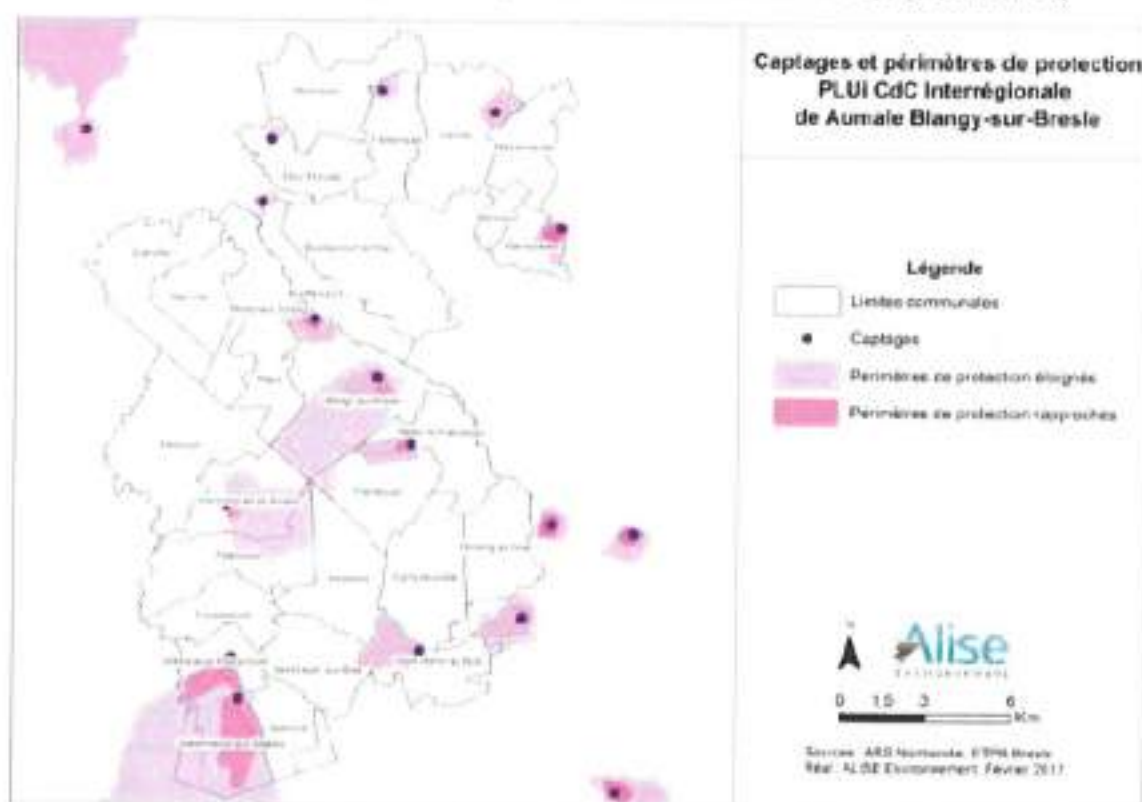
Les données ci-dessous sont issues du diagnostic élaboré dans le cadre de l'élaboration du PLUi en cours sur le territoire (Les informations ne concernent donc que 28 communes et non 44) ainsi que du SCOT PIBY.

Aires protégées

- Les aires de captages

Le territoire de la CCIABB possède plusieurs aires de captage sur le territoire.

Carte 18 : Localisation des périmètres de protection au niveau des aires de captage (source : PLUi)



- Site Natura 2000

Trois sites Natura 2000 ont été recensés sur le territoire de la CCIABB :

ZSC « FR2200363 - Vallée de la Bresle »

Le site « FR2200363 –Vallée de la Bresle » a été enregistré comme site d'intérêt communautaire par arrêté préfectoral de Mars 1999. Il a également été désigné comme Zone Spéciale de Conservation par arrêté préfectoral du 26 mars 2015. Sa superficie totale est approximative de 1 016 ha.

ZSC « FR 2300137 L'Yères »

Le site « FR2300137 – L'Yères » a été désigné comme Zone Spéciale de Conservation par arrêté préfectoral du 26 décembre 2008. Sa superficie totale est d'environ 963 ha.

ZSC « FR 2300136 – La forêt d'Eu et les pelouses adjacentes »

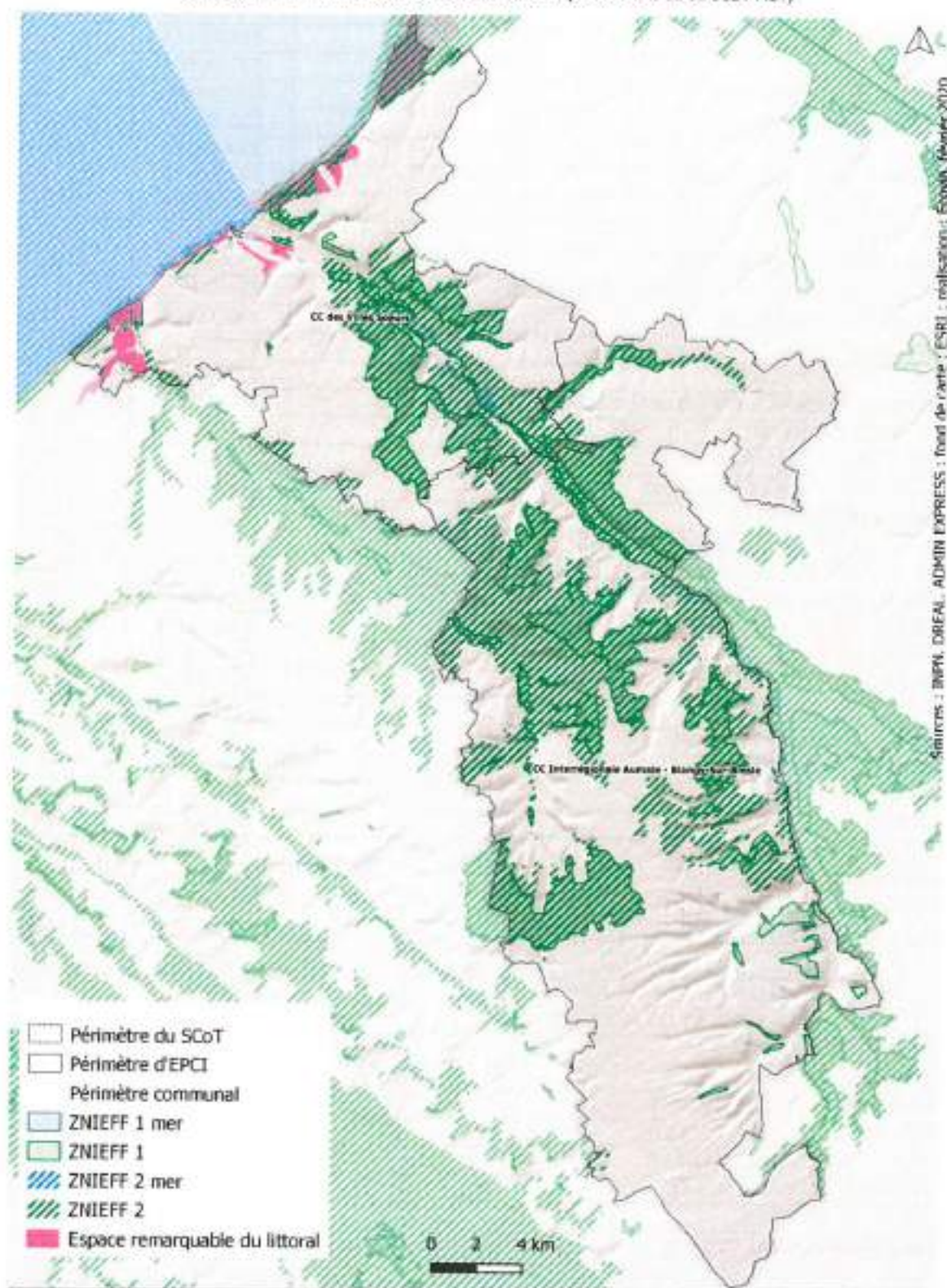
Le site « FR 2300136 – La forêt d'Eu et les pelouses adjacentes » a été enregistré Zone Spéciale de Conservation par arrêté préfectoral du 14/06/2011. Sa superficie totale est d'environ 778 ha, après modification du périmètre en février 2009. Le DOCOB fait état d'une superficie de 775 hectares car les routes ont été déduites pour une surface totale de 3 hectares. Situé au nord du département de la Seine-Maritime, il comprend des parties de plateau du Petit Caux et des vallées de la Bresle et de l'Yères.

Carte 19 : Réseau Natura 2000 sur le territoire de la CCIABB (source : extrait du SCOT PIBY)



- Zone Naturelle à Intérêts Ecologique, Floristique et Faunistique (ZNIEFF)

Carte 20 : ZNIEFF sur le territoire de la CCIABB (source : extrait du SCOT PIBY)



Liste des ZNIEFF de type 1 et 2 sur le territoire

LE BOIS BOITEL	2300030512	161,73 h
LE BOIS DE BEAUSEJOUR	230030514	90,88 h
LE BOIS DE BRETIZEL	230030504	157,42 h
LE BOIS DE CENTS FRANCS	230030432	15,23
LE BOIS DE GUIMERVILLE	230030496	595,98 h
LE BOIS DE SAILLY	230030501	47,49 h
LE BOIS DE VARAMBEAUMONT	230030517	22,78 h
LE BOIS DU BUQUET	230030519	18,75 h
LE BOIS ROBIN	230030515	23,95 h
LE COTEAU DE BOITEAUMESNIL	230000766	30,83 h
COURS DE LA BRESLE ET PRAIRIES ASSOCIÉES	220320006	
LA BRESLE À SAINT-LÉGER	230009221	2,71 h
LA CÔTE DU PRUVOST	230009223	9,16 h
LA CÔTE DU VAL D'AULNOY	230009224	3,44 h
LA COLONIE DE GRAND MURIN DE LA GRANGE	230031205	0,05 h
LA FERME DE CAUMONT	230030518	15,7 h
LA FORÊT D'EU - LE MASSIF DE BOITEAUMESNIL	230030487	552,85 h
LA PEUPLERAIE DU PETIT VILLERS	230030500	1,42 h
LA PRAIRIE DE BOUAFLES	230030510	1,31 h
LA QUEUE DE SORENG, LE MONT FERRÉ	230030483	445,14 h
LARRIS ET BOIS ENTRE NESLETTE ET GAMACHES	220013929	1 385,1 h
LE COTEAU DE LA BASSE COPETTE	230030498	8,21 h
LE COTEAU DE LA QUEUE DU BOIS	230009225	10,7 h
LE COTEAU DE LA RIDE	230009228	10,91 h
LE COTEAU DES COMMUNES DE HAUT	230030572	2,03 h
LE COTEAU DU BOIS BRULÉ	230030513	21,01 h
LE COTEAU DU MONT FAUCON	230030493	22,71 h
LE COTEAU DU MONT HULIN	230030490	1,85 h
LE LARIS DE BÉGNIBUS	230000770	1,53 h
LE LARIS DE LA SOLE DU BOIS	230000771	7,38 h
LE LARIS DE LA VALLÉE DE RIEUX	230000768	16,6 h
LE MARAIS DE BRÉTEUIL	230030511	27,06 h
LE MASSIF DE LA BASSE FORÊT	230030508	2 172,09 h
LE MONT HULIN, LES BUISSONS	230030492	627,92 h
LE VAL D'AULNOY	230030495	233,9 h
LES CÔTES DE LA VALLÉE ET D'EDRUCHON	230030503	13,33 h
LES COTEAUX DE VILLERS ET DE ROUPIED	230030516	13,1 h
LES ÉTANGS DE BOURBEL	230030491	14,92 h
LES PRAIRIES DE DANCOURT	230030489	81,67 h
LES PRAIRIES DE FALLENCOURT	230030497	27,21 h
LES PRAIRIES DE LA BRIQUETERIE	230030499	8,73 h
LES PRAIRIES DE SAINT-RIQUIER	230030494	76,14 h
LES PRAIRIES DU CAUD SOLEIL	230030502	12,82 h
VALLÉE DE LA VIMEUSE	220013924	328,71 h
LA BASSE FORÊT D'EU	230009226	2426,06 h
LA HAUTE FORÊT D'EU, LES VALLÉES DE L'YÈRES ET DE LA BRESLES	230000318	20753,76 h
VALLÉES DE LA BRESLE, DU LIGER ET DE LA VIMEUSE	220320033	13333,78 h

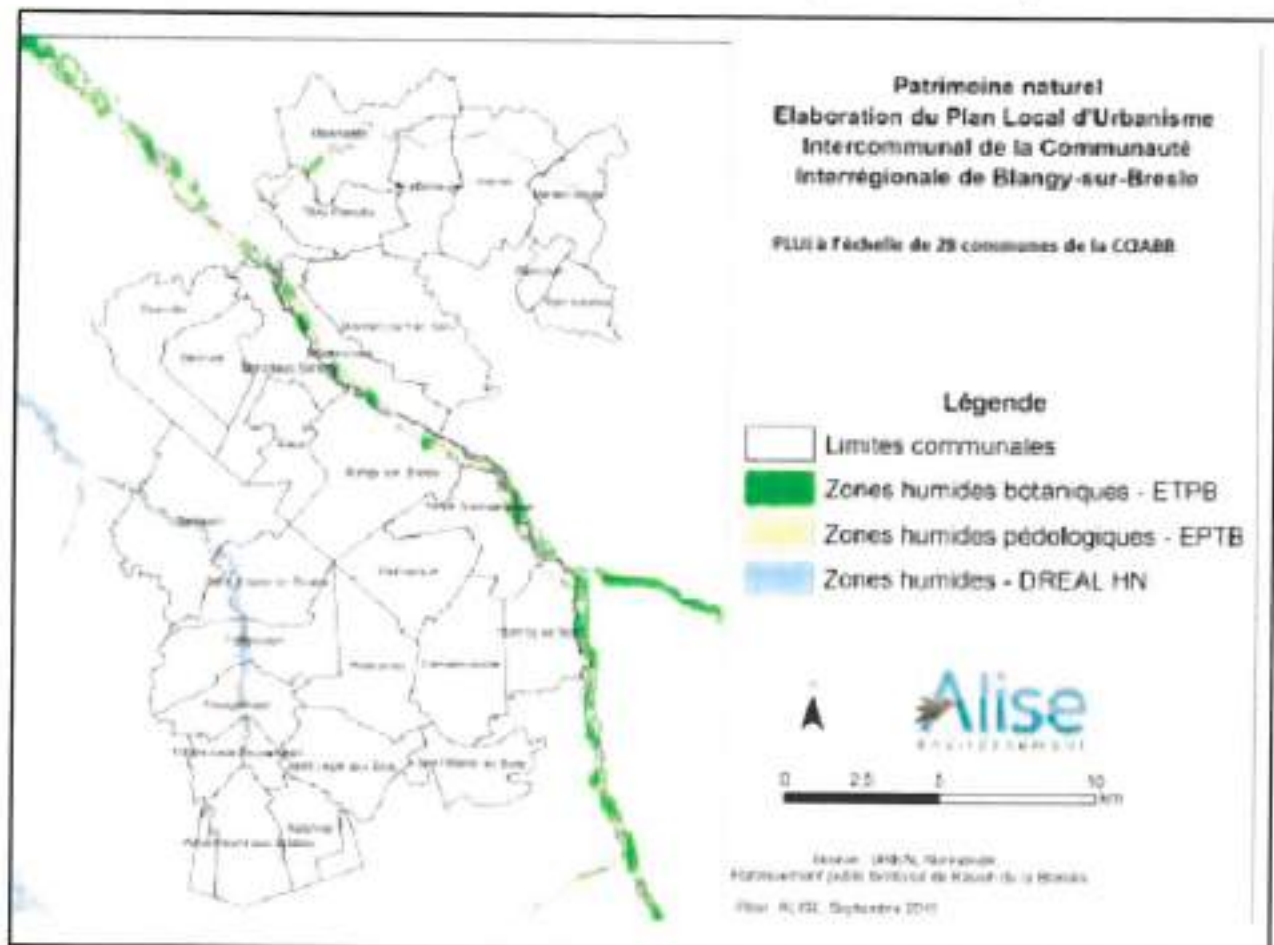
La CCIABB compte de nombreuses Zones Naturelles à Intérêts Ecologiques Faunistique et Floristique de type 1 et de type 2 parsemées sur l'ensemble de son territoire, une petite cinquantaine. Leur inventaire met en avant des spécificités naturelles remarquables à valoriser, tel que la présence de nombreux boisements, pelouses calcaires et zones humides.

- Zone Humides

Les zones humides sont des espaces de transition entre la terre et l'eau à forts enjeux écologiques, économiques et sociaux. Elles agissent comme des protections naturelles qui contribuent à réduire les pollutions diffuses, à réguler le débit des cours d'eau et à préserver la biodiversité et l'attrait des paysages.

Un recensement des zones humides a été effectué dans le cadre de l'élaboration du PLUi partiel en cours. Les données sont issues de l'inventaire zones humides de la DREAL de Normandie ainsi que des EPTB de la Bresle et de l'Yères.

Carte 21 : Zones humides sur le territoire de la CCIABB (source : extrait du PLUi)



- Sites inscrits et sites classés

Les sites et monuments naturels de caractère historique, artistique, scientifique, légendaire ou pittoresque, susceptibles d'être protégés au titre des articles L.341-1 et suivants du Code de l'Environnement, sont des espaces ou des formations naturelles, dont la qualité appelle, au nom de l'intérêt général, la conservation en l'état (entretien, restauration, mise en valeur...) et la préservation de toutes atteintes graves (destruction, altération, banalisation...).

Le classement concerne des espaces naturels ou bâtis dont l'intérêt paysager est exceptionnel ou remarquable. L'inscription témoigne de l'intérêt d'un site qui justifie une attention particulière.

Sur le territoire de la CCIABB, on recense deux sites inscrits et un site classé, à savoir ;

- Le site inscrit la Motte féodale de Vismes au Val sur la commune de Vismes,
- Le site inscrit de l'Avenue de hêtres réunissant la RN au Château de Biencourt sur la commune de Biencourt,
- Le site classé des deux platanes sur les pelouses du château de Monthières sur la commune de Bouttencourt.

- Forêt relevant du Régime Forestier

Le territoire de la Communauté de Communes Interrégionale Aumale Blangy-sur-Bresle compte une forêt domaniale qui relève du Régime Forestier : il s'agit de la forêt d'Eu. La forêt d'Eu est l'une des rares forêts publiques françaises "indivises". Depuis 1914, elle appartient en effet à deux propriétaires : l'Etat pour 9/10e, le département de la Seine-Maritime pour 1/10e. Avec six massifs distincts et quelque 9.300 hectares, c'est l'une des plus grandes forêts de Seine-Maritime.

Gérée par l'ONF en collaboration avec le département de la Seine-Maritime, la forêt est affectée principalement à la production de bois d'œuvre de qualité, tout en assurant la protection générale des milieux et des paysages.

La forêt domaniale d'Eu s'étend sur 9 300 ha et est en grande partie composée des essences suivantes :

- ☐ Hêtre : 65%
- ☐ Chênes : 16%
- ☐ Epicéa : 5%
- ☐ Autres feuillus : 8%
- ☐ Autres résineux : 5%

Les communes ayant une partie de la forêt d'Eu sur leur territoire sont les suivantes : Le Caule-Sainte-Beuve, Richemont, Les Landes Vieilles et Neuves, Villers sous Foucarmont, Saint Riquier en Rivière, Saint Martin au Bosc, Saint Léger aux Bois, Rieux, Rétonval, Realcamp, Pierrecourt, Nesle Normandeuse, Monchaux Soreng, Hodeng au Bosc, Guerville, Fallencourt, Dancourt, Campneuseville, Blangy-sur-Bresle, Bazinval, Aubéguimont, Vieux-Rouen-sur-Bresle et Aubermesnil aux Erables.

- Atlas de Biodiversité Communal

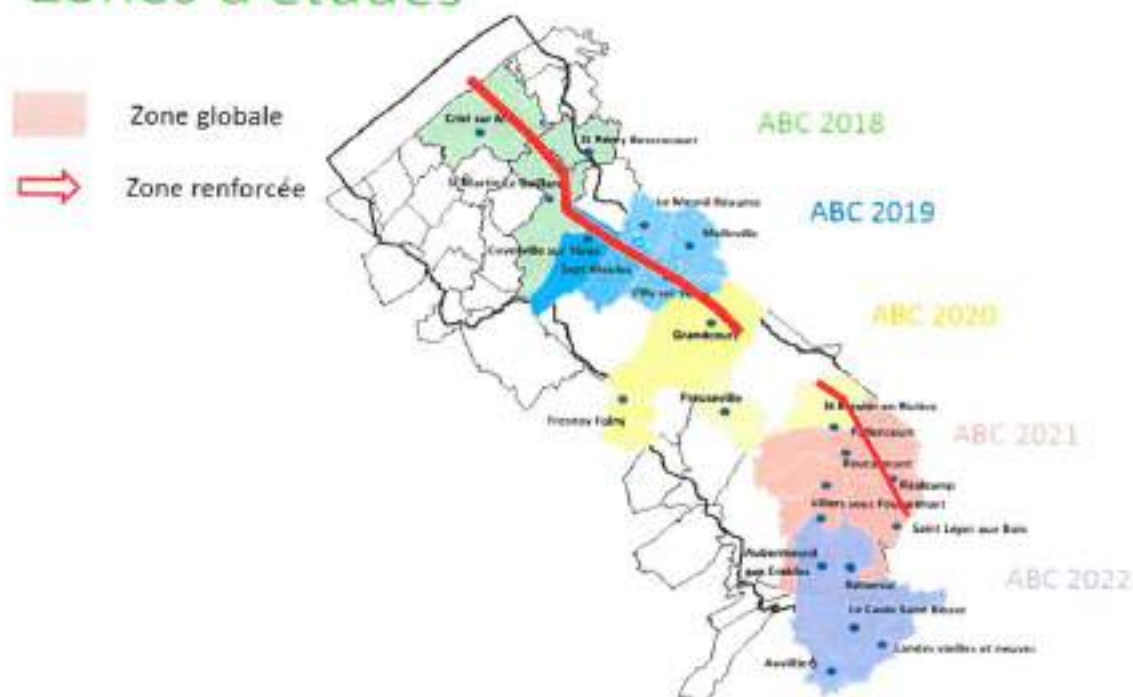
Le Syndicat du Bassin versant de l'Yères et de la Côte a lancé la démarche d'un Atlas de Biodiversité Communal sur 5 communes du Bassin versant de l'Yères (ABC).

L'objectif de cet inventaire de biodiversité est de :

- Mettre en valeur la biodiversité ordinaire et patrimoniale des communes
- Mettre en valeur et faire découvrir les Sites Natura 2000
- Etudier les coteaux exposés au Sud
- Disposer d'atlas communaux
- Expérience pour étendre la démarche aux autres communes du bassin versant.

Carte 22 : Zones études Atlas de la Biodiversité (source : extrait du SCOT PIBY)

Zones d'études



Au niveau du territoire de la CCIABB, pour le moment, seule une restitution a été faite pour la commune de Saint-Riquier-en-Rivière en 2020. Aujourd'hui l'ABC est en cours sur les communes de Fallencourt, Foucarmont, Réalcamp, Villers-sous-Foucarmont et Saint-Léger-aux-bois.

Enfin, sur l'année 2022, l'inventaire sera étendu sur les communes d'Aubermesnil-aux-Erables, Rétonval, le Caule-Sainte-Beuve et les Landes-Vieilles-et-Neuves.

Carte 23 : « La Bresle »



La CCIABB est traversé par deux principaux fleuves côtiers ; à savoir la BRESLE et l'YERES.

La Bresle, est un fleuve de plus de 70 kilomètres de long qui se jette dans la manche au niveau du Tréport.

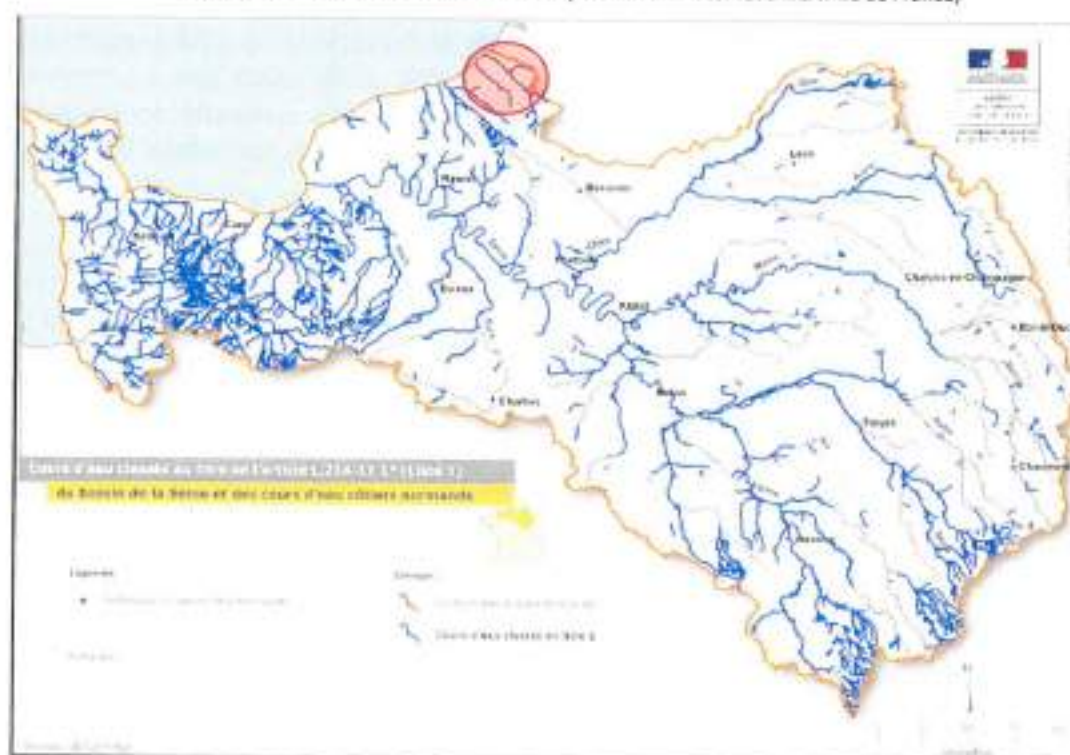
La Bresle dispose de plusieurs affluents :

- côté Hauts-de-France : le Liger (17km - sous-bassin d'environ 122km²), la Vimeuse (15km - sous-bassin d'environ 95km²) et le Ménillet (6km - 36km² de sous-bassin versant)
- côté Normandie : la Méline (10km pour 52 km² de sous-bassin versant), le ruisseau d'Haudricourt (7,8km - sous-bassin de 49km² environ), la Fontaine Saint Pierre (3,5km pour 26km² de sous-bassin versant), la Rieuse (2km - 10km² de sous-bassin versant) et le Ru de Bouaffles (<1km - sous-bassin d'environ 16km²).

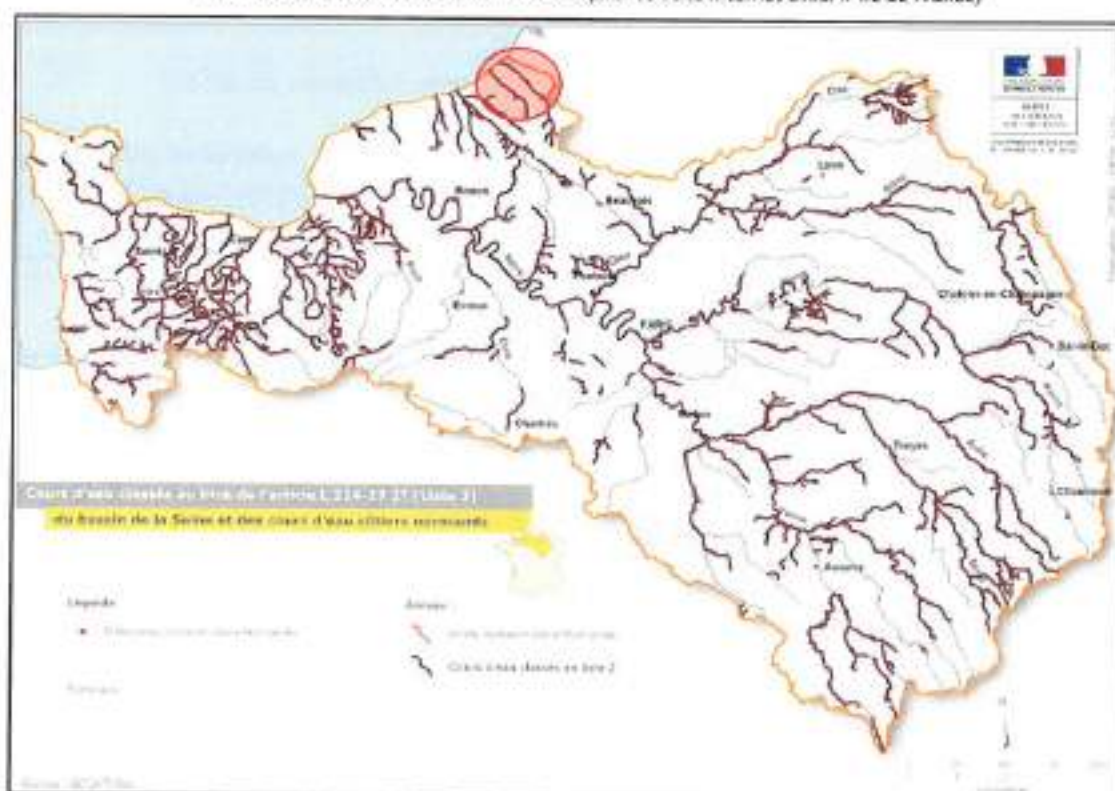
Il est classé en 1^{re} catégorie piscicole. Ce cours d'eau est caractérisé par la présence d'espèces salmonicoles comme le saumon atlantique, les truites de mer et fario mais aussi par les lamproies, l'anguille, le chabot...

Enfin, le deuxième fleuve qui traverse le territoire est l'Yères. Il prend sa source dans la basse forêt d'Eu, à Aubermesnil-aux-Érables. Son cours, de 40 kilomètres, adopte rapidement la direction sud-est/nord-ouest, selon un axe parallèle à celui de la Bresle avant d'aboutir à la Manche à Criel-sur-Mer.

Carte 24 : Cours d'eau classé – Liste 1 (source : site internet DRIEAT Ile de France)



Carte 25 : Cours d'eau classé – Liste 2 (source : site internet DRIEAT Ile de France)



Une étude du fonctionnement hydraulique et écologique du secteur Blangy sur Bresle/ Bouttencourt / Monchaux Soreng va être menée par le Syndicat Mixte d'Aménagement, de gestion et de valorisation du Bassin de la Bresle (SMAB). Cette étude vise à comprendre, caractériser, et solutionner les problématiques d'inondation, de continuité écologique, de morphologie du cours d'eau, et d'hydrologie sur le secteur de Blangy sur Bresle/ Bouttencourt / Monchaux Soreng.

Les objectifs sont les suivants :

- Établir précisément la liste des secteurs présentant des risques de débordement ;
- Définir précisément le fonctionnement hydraulique des cours d'eau du secteur en identifiant les différentes sections de contrôle des bras pour des débits allant de la crue biennale à la crue vicennale (ou centennale)
- Proposer différents scénarios d'aménagements de cours d'eau favorisant un meilleur fonctionnement hydraulique et écologique au sein du réseau hydrographique concerné

Synthèse agriculture et alimentation locale – Actions en matière de la biodiversité

- 60% du territoire est en SAU (Surface Agricole Utile)
- Présence d'une dizaine de producteurs locaux en circuit court sur le territoire
- Nombreux sites protégés (3 Natura 2000 et 45 ZNIEFF de type 1 et 2)
- 2 sites inscrits et 1 site classé
- Présence de la forêt d'Eu sur une grande partie du territoire
- Atlas de biodiversité en cours de réalisation
- Présence de deux cours d'eau dont un classé en 1ère catégorie piscicole

Le territoire de la CCIABB possède de nombreuses richesses naturelles (forêt, eaux, milieux naturels, ...) protégées par de nombreuses mesures de protection qu'il convient de préserver et de renforcer.

• LUTTE CONTRE L'ARTIFICIALISATION DES SOLS

Documents d'urbanisme en vigueur sur le territoire

Les cartes de documents de planifications territoriales sont disponibles en Annexe 2.

Aujourd'hui, le territoire de la CCIABB est couvert par douze documents d'urbanisme confondus (Plan local d'Urbanisme et Carte communale).

Actuellement trois procédures d'élaboration ou de modification de documents d'urbanisme, communales ou intercommunales sont en cours, à savoir :

Le Plan Local d'Urbanisme Intercommunal (PLUi) a été prescrit en 2015, il couvre 28

communes du territoire ; Aubermesnil-aux-érables, Bazinval, Biencourt, Blangy-sur-Bresle, Bouillancourt-en-Séry, Bouttencourt, Campneuseville, Dancourt, Fallencourt, Foucarmont, Frettemeule, Guerville, Hodeng-au-Bosc, Maisnières, Martainneville, Monchaux-Soreng, Nesle-Normandeuse, Pierrecourt, Ramburelles, Réalcamp, Rétonval, Rieux, Saint-Léger-aux-Bois, Saint-Martin-au-Bosc, Saint-Riquier-en-Rivière, Tilloy-Floriville, Villers-sous-Foucarmont et Vismes au Val.

Le Projet d'Aménagement et de Développement Durables (PADD) a été débattu en conseil communautaire.

Pour atteindre ses objectifs ambitieux, la CCIABB a décidé d'établir un projet de territoire s'articulant autour de trois axes de développement.

Ces trois axes composant l'armature du projet de territoire sont :

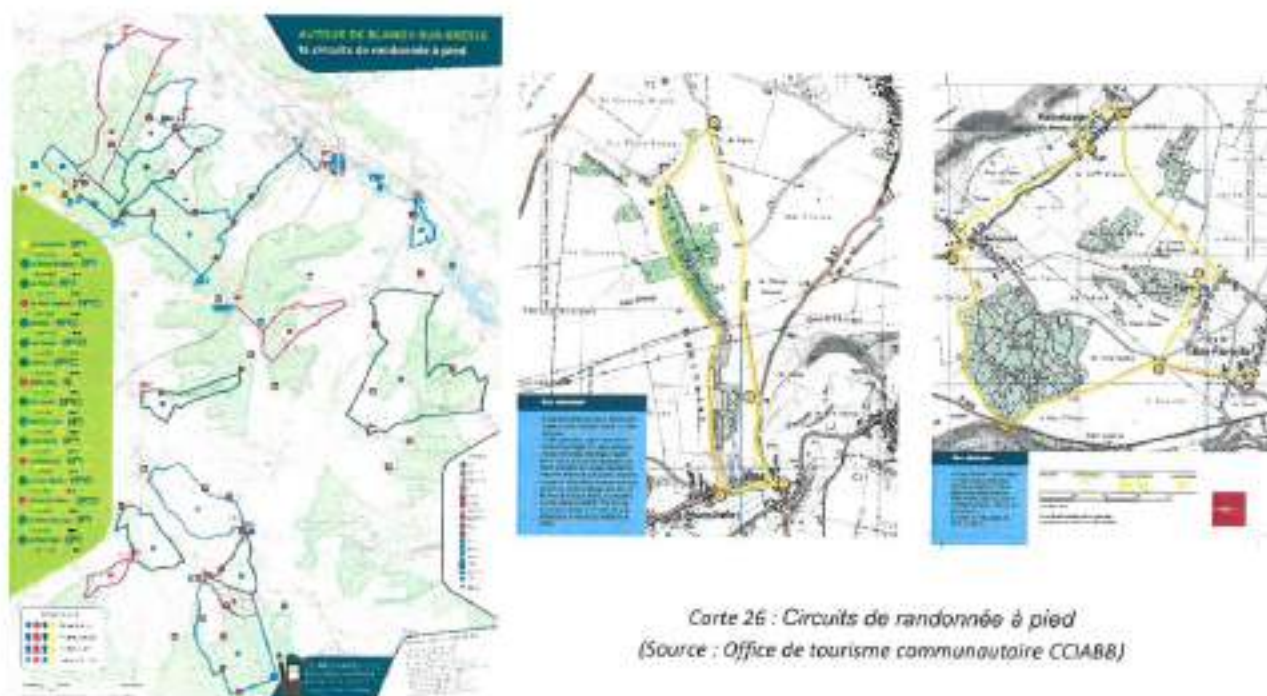
- AXE 1 : Maintenir un cadre de vie attractif
- AXE 2 : Une volonté d'accueillir de nouveaux habitants, ambitieuse mais raisonnée
- AXE 3 : Conforter, redynamiser et développer le tissu économique local sous ses différentes composantes

• LE TOURISME SUR LE TERRITOIRE

Comme cela a déjà été cité ci-avant dans le diagnostic, le territoire de la CCIABB est doté d'un paysage remarquable. A la fois colonisé par les massifs forestiers mais également traversé par des rivières, notre territoire est riche en tourisme vert.

Les circuits de randonnées

Sur l'ensemble de la CCIABB, nous recensons une vingtaine de circuits de randonnée à pied. Cela représente environ 145 km de chemins balisés et sécurisés dans les vallées de la Bresle, de l'Yères et de la Vimeuse.



Carte 26 : Circuits de randonnée à pied
(Source : Office de tourisme communautaire CCIABB)



Graphique 14 : Répartition des demandes liées aux activités de loisirs
(source : Rapport d'activités touristique CCIABB - 2020)

A travers ce graphique, nous remarquons que les activités de loisirs les plus demandées sur notre territoire sont la randonnée pédestre et la pêche.

La pêche

Le territoire est également très prisé par les pêcheurs (en rivière ou en étang). En 2020, l'Office de Tourisme communautaire Aumale / Blangy sur Bresle a vendu plus de 60 cartes de pêche (en sachant que l'OT n'est pas le seul dépositaire sur notre territoire).

Synthèse Tourisme sur le territoire

- Territoire riche en tourisme vert
- Nombreux circuit de randonnée (env 145 km)
- Territoire de pêche

La participation des habitants et des acteurs de la société civile

Le Contrat de Relance et de Transition Ecologique (CRTE) se construit avec les acteurs du territoire. L'élaboration du diagnostic, de la vision et de la stratégie d'actions qui en découle, font l'objet d'une association large et d'une co-construction avec l'ensemble des parties prenantes.

Pour cela, la Communauté de Communes a décidé de procéder en plusieurs étapes :

- Les communes ont été directement associés par la Communauté de Communes pour l'élaboration de ce CRTE ;
- Par la suite, les habitants seront associés pour le suivi du CRTE via le site internet de la Communauté de Communes et le Bulletin Intercommunal réalisé chaque année.

Présentation des priorités stratégiques du territoire

La stratégie territoriale de la Communauté de Communes Interrégionale Aumale – Blangy sur Bresle découle du diagnostic présenté ci-dessus et permet de répondre aux enjeux qui y ont été identifiés.

Orientations stratégiques du projet

Au sein de la CCIABB, les objectifs stratégiques sont les suivants :

- Faciliter le développement des entreprises du territoire en valorisant leurs créations d'emplois
- Développer des infrastructures de « mobilité douce » pour valoriser les points d'intérêts touristiques du territoire (musée, églises, moulins, sites V1, ...) et favoriser le déploiement des méthodes alternatives aux déplacements motorisés.
- Accompagner les commerçants et artisans du territoire dans le développement de leurs fonds de commerces.
- Lutter contre la précarité énergétique en incitant à la rénovation des bâtiments publics et privés et en visant aux solutions pour la réduction de la facture énergétique du territoire.
- Créer les conditions adéquates pour l'accueil de jeunes salariés, apprentis et stagiaires voulant s'implanter sur le territoire.
- Densifier l'offre de soins adaptée au besoin de la population locale.
- Gérer de manière économe la consommation foncière agricole et naturelle du territoire en adéquation avec les besoins de la population et des activités économiques

L'avancement de l'élaboration du projet fera l'objet de présentation lors de séances de Comité de Pilotage.

Pour atteindre ces objectifs stratégiques, 5 axes de travail ont été identifiés :

- **Axe 1 : Un territoire sobre en énergie et en foncier**
- **Axe 2 : Des services à la population accessible à tous et structurant le territoire**
- **Axe 3 : Redynamisation des centralités (logements, commerces)**
- **Axe 4 : Développement économique et numérique**
- **Axe 5 : Développement touristique, culturel et préservation du patrimoine bâti et naturel**

Programme d'actions

Chaque axe (et sous axe) est détaillé en actions qui sont ensuite instruites par le ou les partenaire(s) financeur(s) concerné(s) par ladite Action.

Le tableau de l'ensemble des actions figure en Annexe 4.

Chaque action fait l'objet d'une Fiche action annexée au présent contrat et est rappelée dans le tableau de synthèse en Annexe 4.

Le plan d'action est mis à jour annuellement.

Les parties s'entendent pour que la mise en œuvre du projet puisse se faire par les actions décrites ci-après, déployées conformément aux axes ci-avant exposés. Elles pourront être complétées ou révisées conformément aux dispositions de l'article 6 de la présente convention.

L'ensemble des actions portées par les communes ne figurent pas dans le présent contrat, en effet, seules les actions permettant de mettre en œuvre les orientations stratégiques y figurent.

Pour atteindre les différents objectifs stratégiques, l'ensemble des acteurs de notre territoire (collectivités, syndicats, ...) ont été mobilisés pour établir un programme d'actions pour répondre aux attentes de notre territoire en matière de transition écologique, de cohésion territoriale et de relance.

Les demandes de financement des collectivités pour les années postérieures à 2021 qui sont indiquées dans les fiches actions ci-dessous seront étudiées par l'État dans le principe de l'annualité budgétaire et ne constituent en aucun cas un engagement de financement à ce stade

• **Axe 1 : Un territoire sobre en énergie et en foncier**

Les actions portées par les collectivités et les divers partenaires pour réduire la facture énergétique du territoire

N°	Description et objectif du projet	Porteur	Calendrier de réalisation	Montant prévisionnel HT	Modalité de mise en œuvre et de suivi
1	Mise en place de chaudières à condensation – Garderie Périscolaire	Aumale	2021	38 828,37 €	Suivi communal
2	Mise en place d'une pompe à chaleur à la piscine municipale	Aumale	2021	34 286,17 €	Suivi communal
3	Réhabilitation énergétique groupement scolaire : Lucie Aubrac - école maternelle	Aumale	2021	146 835,58 €	Suivi communal
4	Réhabilitation énergétique groupement scolaire : Lucie Aubrac - école primaire	Aumale	2021	127 848,52 €	Suivi communal
5	Rénovation énergétique de la mairie et de l'école	Biencourt	2021	10 116,00 €	Suivi communal
6	Rénovation énergétique du Stade Fléchelle - 2 Phases	Blangy-sur-Bresle	2021	1 532 627,50 €	Suivi communal
7	Réhabilitation énergétique du groupement scolaire : Ecole le Catalpa et Ecole Fréchon	Blangy-sur-Bresle	2021	1 111 083,75 €	Suivi communal
8	Réhabilitation énergétique de la mairie	Blangy-sur-Bresle	2021	345 200,00 €	Suivi communal
9	Mise aux normes du chauffage de la salle 'Eugène Nibas'	Boutencourt	2021	6 322,00 €	Suivi communal
10	Isolation des combles au dessus de la mairie	Campneuseville	2021	9 530,00 €	Suivi communal

11	Remplacement de la chaudière à fuel par trois pompes à chaleur (mairie et logement communal)	Dancourt	2021	39 444,88 €	Suivi communal
12	Remplacement de la chaudière au fuel de la poste par une chaudière au gaz	Foucarmont	2021	15 995,00 €	Suivi communal
13	Rénovation énergétique de la cantine scolaire	Pierrecourt	2021	72 741,83 €	Suivi communal
14	Rénovation de la mairie, de l'école maternelle et de la cantine	Ronchois	2021	214 175,00 €	Suivi communal
15	Installation de volets roulants électriques à la mairie	Saint-Maxent	2021	3 695,25 €	Suivi communal
16	Rénovation énergétique de l'école	Saint-Maxent	2021	38 346,00 €	Suivi communal
17	Remplacement des menuiseries de la mairie	Saint Léger aux Bois	2021	13 880,57 €	Suivi communal
TOTAL				3 760 956,42 €	Coordination intercommunale

Axe 2 : Des services à la population accessibles à tous et structurant le territoire

Les actions portées par les collectivités et les divers partenaires pour répondre aux besoins de la population en terme de service, d'équipement et d'accessibilité

N°	Description et objectif du projet	Porteur	Calendrier de réalisation	Montant prévisionnel HT	Modalité de mise en œuvre et de suivi
18	Aménagement de locaux administratifs communautaires (Annexe d'Aumale)	Communauté de Communes interrégionale Aumale Blangy sur Bresle	2021	431 766,00 €	Suivi intercommunal
19	Mise en œuvre de la vidéo protection pour assurer la sécurité de la population locale	Aumale	2021	68 684,00 €	Suivi communal

20	Mise aux normes accessibilité de l'église	Bazinval	2021	17 694,20 €	Suivi communal
21	Réhabilitation d'une friche en centre technique municipal	Blangy-sur- Bresle	2021	1 208 125,00 €	Suivi communal
22	Construction d'un terrain multisports	Bouillancourt-en- Séry	2021	124 929,00 €	Suivi communal
23	Création et aménagement d'un parking pour la salle des fêtes et l'école	Conteville	2021	39 563,61 €	Suivi communal
24	Construction d'un terrain multisports	Criquiers	2021	76 476,50 €	Suivi communal
25	Mise en accessibilité PMR de la voirie communale	Foucardmont	2021	8 505,00 €	Suivi communal
26	Mise en accessibilité PMR au stade	Foucardmont	2021	11 636,10 €	Suivi communal
27	Création d'un accès PMR salle du presbytère	Foucardmont	2021	9 585,16 €	Suivi communal
28	Travaux de réfection de la cantine et de la mairie	Marques	2021	17 889,20 €	Suivi communal
29	Mise en accessibilité PMR de la salle des fêtes - partie intérieure	Monchaux Soreng	2021	50 770,38 €	Suivi communal
30	Mise en accessibilité PMR de la salle des fêtes - partie extérieure	Monchaux Soreng	2021	42 197,00 €	Suivi communal
31	Mise en accessibilité PMR via la création d'un parking à la salle des fêtes	Réalcamp	2021	12 196,00 €	Suivi communal
32	Installation de vidéoprotection	Rieux	2021	12 900,00 €	Suivi communal
33	Réhabilitation des bâtiments communaux	Rieux	2021	419 609,14 €	Suivi communal
34	Aménagement PMR de la zone de stationnement de la commune et accessibilité vers l'unique commerce	Ronchois	2021	33 205,00 €	Suivi communal

35	Réalisation d'une place de stationnement PMR et agrandissement du cimetière	Saint-Martin-au-Bosc	2021	11 824,85 €	Suivi communal
TOTAL				2 597 556,14 €	Coordination intercommunale

• **Axe 3 : Redynamisation des centralités (logements, commerces)**

Les actions portées par les collectivités et les divers partenaires pour rendre attractif les centre-bourg et lutter contre la vacance des logements.

N°	Description et objectif du projet	Porteur	Calendrier de réalisation	Montant prévisionnel HT	Modalité de mise en œuvre et de suivi
36	Création d'un trottoir pour la mise en sécurité des piétons	Campneuseville	2021	38 492,75 €	Suivi communal
TOTAL				38 492,75 €	Coordination intercommunale

• **Axe 4 : Développement économique et numérique**

Les actions portées par les collectivités et les divers partenaires pour encourager l'emploi et favoriser le développement numérique sur le territoire.

N°	Description et objectif du projet	Porteur	Calendrier de réalisation	Montant prévisionnel HT	Modalité de mise en œuvre et de suivi
37	Equipeement numérique des écoles	SIVOS du Plateau	2021	5 367,00 €	Suivi SIVOS du Plateau
TOTAL				5 367,00 €	Coordination intercommunale

- Axe 5 : Développement touristique, culturel et préservation du patrimoine bâti et naturel**

Les actions portées par les collectivités et les divers partenaires pour renforcer l'attrait touristique du territoire et protéger les espaces naturels

N°	Description et objectif du projet	Porteur	Calendrier de réalisation	Montant prévisionnel HT	Modalité de mise en œuvre et de suivi
38	Valorisation patrimoniale du chemin des remparts	Aumale	2021	77 154,75 €	Suivi communal
39	Réfection de la couverture des contreforts de l'église	Biencourt	2021	3 471,00 €	Suivi communal
TOTAL				80 625,75 €	Coordination intercommunale

Actions matures

Le programme doit permettre de stimuler l'investissement public et privé dans des délais assez rapides, en complément d'actions soutenues dès 2021 et dont l'achèvement sera réalisé fin 2022. Pour cette raison, les parties ont convenu que des actions suffisamment matures et en cohérence avec ce que devrait être le projet de territoire pourraient être lancées dès la signature du présent contrat.

Il s'agit des actions suivantes :

N°	Description et objectif du projet	Axe	Porteur	BUDGET	Financement du Plan de Relance acté
1	Mise en place de chaudières à condensation – Garderie Périscolaire	Axe 1 : Un territoire sobre en énergie et en foncier	Aumale	38 828,37 €	DSIL Rénovation Thermique
2	Mise en place d'une pompe à chaleur à la piscine municipale	Axe 1 : Un territoire sobre en énergie et en foncier	Aumale	34 286,17 €	DSIL Rénovation Thermique
3	Réhabilitation énergétique groupement scolaire : Lucie Aubrac - école maternelle	Axe 1 : Un territoire sobre en énergie et en foncier	Aumale	146 835,58 €	DETR
4	Réhabilitation énergétique groupement scolaire : Lucie Aubrac - école primaire	Axe 1 : Un territoire sobre en énergie et en foncier	Aumale	127 848,52 €	DETR

5	Rénovation énergétique de la mairie et de l'école	Axe 1 : Un territoire sobre en énergie et en foncier	Biencourt	10 115,00 €	DETR
6	Rénovation énergétique du Stade Fléchelle - 2 Phases	Axe 1 : Un territoire sobre en énergie et en foncier	Blangy-sur-Bresle	1 532 627,60 €	DSIL classique
7	Réhabilitation énergétique du groupement scolaire : Ecole le Catalpa et Ecole Fréchon	Axe 1 : Un territoire sobre en énergie et en foncier	Blangy-sur-Bresle	1 111 083,75 €	DSIL Rénovation Thermique
8	Réhabilitation énergétique de la mairie	Axe 1 : Un territoire sobre en énergie et en foncier	Blangy-sur-Bresle	345 200,00 €	DSIL Rénovation Thermique
9	Mise aux normes du chauffage de la salle 'Eugène Nibas'	Axe 1 : Un territoire sobre en énergie et en foncier	Bouffencourt	6 322,00 €	DETR
10	Isolation des combles au dessus de la mairie	Axe 1 : Un territoire sobre en énergie et en foncier	Campneuseville	9 630,00 €	DETR
11	Remplacement de la chaudière à fuel par trois pompes à chaleur (mairie et logement communal)	Axe 1 : Un territoire sobre en énergie et en foncier	Dancourt	39 444,88 €	DETR
12	Remplacement de la chaudière au fuel de la poste par une chaudière au gaz	Axe 1 : Un territoire sobre en énergie et en foncier	Foucardmont	15 995,00 €	DSIL Rénovation Thermique DETR
13	Rénovation énergétique de la cantine scolaire	Axe 1 : Un territoire sobre en énergie et en foncier	Pierrecourt	72 741,83 €	DSIL Rénovation Thermique DETR
14	Rénovation de la mairie, de l'école maternelle et de la cantine	Axe 1 : Un territoire sobre en énergie et en foncier	Ronchois	214 175,00 €	DSIL Rénovation Thermique DETR
15	Installation de volets roulants électriques à la mairie	Axe 1 : Un territoire sobre en énergie et en foncier	Saint-Maxent	3 695,25 €	DETR
16	Rénovation énergétique de l'école	Axe 1 : Un territoire sobre en énergie et en foncier	Saint-Maxent	38 346,00 €	DETR
17	Remplacement des menuiseries de la mairie	Axe 1 : Un territoire sobre en énergie et en foncier	Saint Léger aux Bois	13 880,57 €	DETR

18	Aménagement de locaux administratifs communautaires (Annexe d'Aumale)	Axe 2 : Des services à la population accessibles à tous et structurant le territoire	Communauté de Communes Interrégionale Aumale Blangy sur Bresle	431 766,00 €	DSIL classique
19	Mise en œuvre de la vidéo protection pour assurer la sécurité de la population locale	Axe 2 : Des services à la population accessibles à tous et structurant le territoire	Aumale	68 684,00 €	DETR DSIL exceptionnelle
20	Mise aux normes accessibilité de l'église	Axe 2 : Des services à la population accessibles à tous et structurant le territoire	Bazinval	17 694,20 €	DETR DSIL classique
21	Réhabilitation d'une friche en centre technique municipal	Axe 2 : Des services à la population accessibles à tous et structurant le territoire	Blangy-sur-Bresle	1 268 125,00 €	DETR
22	Construction d'un terrain multisports	Axe 2 : Des services à la population accessibles à tous et structurant le territoire	Bouillancourt-en-Séry	124 929,00 €	DETR
23	Création et aménagement d'un parking pour la salle des fêtes et l'école	Axe 2 : Des services à la population accessibles à tous et structurant le territoire	Conteville	39 563,51 €	DETR
24	Construction d'un terrain multisports	Axe 2 : Des services à la population accessibles à tous et structurant le territoire	Criquiers	76 476,50 €	DETR
25	Mise en accessibilité PMR de la voirie communale	Axe 2 : Des services à la population accessibles à tous et structurant le territoire	Foucarmont	8 505,00 €	DETR
26	Mise en accessibilité PMR au stade	Axe 2 : Des services à la population accessibles à tous et structurant le territoire	Foucarmont	11 636,10 €	DETR
27	Création d'un accès PMR salle du presbytère	Axe 2 : Des services à la population accessibles à tous et structurant le territoire	Foucarmont	9 585,16 €	DETR
28	Travaux de réfection de la cantine et de la mairie	Axe 2 : Des services à la population accessibles à tous et structurant le territoire	Marques	17 889,20 €	DETR
29	Mise en accessibilité PMR de la salle des fêtes - partie intérieure	Axe 2 : Des services à la population accessibles à tous et structurant le territoire	Monchaux-Soreng	50 770,38 €	DETR
30	Mise en accessibilité PMR de la salle des fêtes - partie extérieure	Axe 2 : Des services à la population accessibles à tous et structurant le territoire	Monchaux-Soreng	42 197,00 €	DETR DSIL classique

31	Mise en accessibilité PMR via la création d'un parking à la salle des fêtes	Axe 2 : Des services à la population accessibles à tous et structurant le territoire	Réalcamp	12 196,00 €	DETR
32	Installation de vidéoprotection	Axe 2 : Des services à la population accessibles à tous et structurant le territoire	Rieux	12 900,00 €	DETR
33	Réhabilitation des bâtiments communaux	Axe 2 : Des services à la population accessibles à tous et structurant le territoire	Rieux	419 609,14 €	DETR DSIL classique
34	Aménagement PMR de la zone de stationnement de la commune et accessibilité vers l'unique commerce	Axe 2 : Des services à la population accessibles à tous et structurant le territoire	Ronchois	33 205,00 €	DETR
35	Agrandissement du cimetière et réalisation d'une zone de stationnement PMR	Axe 2 : Des services à la population accessibles à tous et structurant le territoire	Saint-Martin-au-Bosc	11 824,85 €	DETR
36	Création d'un trottoir pour la mise en sécurité des piétons	Axe 3 : Redynamisation des centralités (logements, commerces)	Campneuseville	38 492,75 €	DETR
37	Equipped numérique des écoles	Axe 4 : Développement économique et numérique	SIVOS du plateau	5 367,00 €	DETR
38	Valorisation patrimoniale du chemin des remparts	Axe 5 : Développement touristique, culturel et préservation du patrimoine bâti et naturel	Aumale	77 154,75 €	DSIL exceptionnelle
39	Réfection de la couverture des contreforts de l'église	Axe 5 : Développement touristique, culturel et préservation du patrimoine bâti et naturel	Biencourt	3 471,00 €	DETR

Budget prévisionnel

Le budget estimatif consolidé du projet est évalué à **6 482 998 € HT** pour la période 2021.

Il fait l'objet d'un détail annuel, identifiant l'ensemble des financements sollicités auprès de l'Etat et de ses opérateurs (Agence de l'eau, ADEME, ...) ainsi que les appels à projets qui seront mobilisés.

Les autres financeurs pourront également être mentionnés.

Le budget détaillé du projet, mis à jour annuellement, figure en annexe 4.

Article 4 : Gouvernance

Comité de pilotage

Le Comité de Pilotage est co-présidé par Monsieur le Président de la Communauté de Communes Interrégionale Aumale Blangy sur Bresle et par le Préfet de Département représenté à l'échelon territorial le plus adapté.

En complément, le Comité de Pilotage est composé des partenaires financeurs et des partenaires locaux. La Communauté de Communes Interrégionale Aumale Blangy sur Bresle pourra associer d'autres participants, le cas échéant.

Le Comité valide les orientations et les priorités et est en charge de définir les critères de suivi et d'évaluation au fur et à mesure des validations des conventions d'application

Equipe projet

Pour assurer l'actualisation du diagnostic, de la stratégie et du projet ainsi que sa déclinaison en actions, la coordination et la réalisation de celles-ci, la collectivité s'engage à constituer une équipe projet :

Le projet est suivi par un chef de projet placé sous l'autorité du président de la Communauté de Communes Interrégionale Aumale Blangy sur Bresle.

L'équipe projet est mobilisée par le Service Aménagement du Territoire de la Communauté de Communes Interrégionale Aumale Blangy sur Bresle.

Il est composé des partenaires financeurs et des partenaires locaux. Le chef de projet pourra associer d'autres participants, le cas échéant.

L'État s'engage à désigner un interlocuteur unique afin de participer à l'équipe projet. Cet interlocuteur sera en charge de mobiliser les différents services de l'Etat et ses opérateurs afin d'accompagner la mise en œuvre du CRTE.

Des équipes-projet par action pourront être désignées, si l'importance et la complexité de l'action à mettre en œuvre le nécessitent.

Organisation générale

Pour assurer l'ordonnancement général du projet, la collectivité s'engage à mettre en œuvre l'organisation décrite ci-après :

- Une équipe projet chargée de suivre le déroulement du projet (voir partie « Equipe projet ») ;
- Un Comité de Pilotage chargé de valider les priorités stratégiques et les actions du contrat.

Le comité de pilotage se réunit de façon formelle à minima de façon annuelle pour faire le bilan de la mise en œuvre du contrat, proposer des évolutions et réaliser l'actualisation du plan d'actions mais ses membres sont en contact permanent afin de garantir la bonne dynamique du Projet.

L'équipe projet se réunira à minimum deux fois par an, notamment avant la tenue du comité de pilotage réalisant l'actualisation du plan d'actions.

En amont des réunions, une demande par mail sera transmise à l'ensemble des partenaires pour connaître les projets futurs dans le but d'actualiser le plan d'actions.

Article 5 : Le suivi de la mise en œuvre et l'évaluation des indicateurs

L'équipe projet définie ci-dessus, assure de manière annuelle, le suivi de la mise en œuvre des actions et des indicateurs du territoire pour alimenter les réflexions et les orientations qui seront prises par comité de pilotage.

Les dispositifs de suivi sont décrits à l'annexe 6.

Le suivi effectué lors du déploiement du projet se conclura par une phase d'évaluation finale afin de juger des résultats du projet.

Article 6 : Durée, évolution et fonctionnement général du contrat

La présente convention-cadre est signée pour une durée de 5 ans.

Toute **évolution de l'économie générale du contrat** ou d'une de ses annexes, à l'exception des fiches action, sera soumise à approbation préalable de l'ensemble des signataires du contrat.

Chaque année, les parties se rapprocheront en vue de la signature d'un avenant précisant les actions à mettre en œuvre pour l'année, permettant ainsi une **gestion évolutive du plan d'actions**, en fonction de la préparation effective des opérations par rapport au calendrier prévisionnel initial.

Les fiches action sont validées et révisées uniquement par le maître d'ouvrage et les éventuels partenaires financiers, à l'exception de l'évolution d'une action structurante qui a des conséquences sur d'autres actions. Elle sera soumise au préalable à l'analyse du comité de pilotage.

À tout moment, les collectivités peuvent proposer au Comité de pilotage installé l'ajout d'une **action supplémentaire** au plan d'actions. Après analyse de la proposition d'action, au regard de sa cohérence et de sa contribution à la mise en œuvre du projet, les partenaires financeurs concernés par l'action et les collectivités s'engageront réciproquement par la signature d'une fiche action qui sera alors annexée à la convention.

La modification d'une action est proposée et validée pareillement.



La durée de la présente convention pourra être prorogée par accord des parties.

Article 7 : Traitement des litiges

Les éventuels litiges survenant dans l'application du présent contrat seront portés devant le tribunal administratif de Rouen.

Convention signée en 2 exemplaires, le 08 Juillet 2021

Signatures :

<p>Le Préfet du Département de Seine Maritime</p> <p><i>Scus le fait et par obligation, le soussigné du Préfet</i></p>  <p>Alain QUEYDAN</p>	<p>Le Président de la Communauté de Communes Interrégionale Aumale – Blangy sur Bresle</p> <p>M. Christian ROUSSEL</p> 
--	--

Annexe 1 : Liste des contrats en cours signés avec l'Etat

SCOT : Approuvé le 18 décembre 2020

PLUi : en cours (partiel)

PCAET : en cours (stratégie)

Petites Villes de Demain : en cours (Aumale)

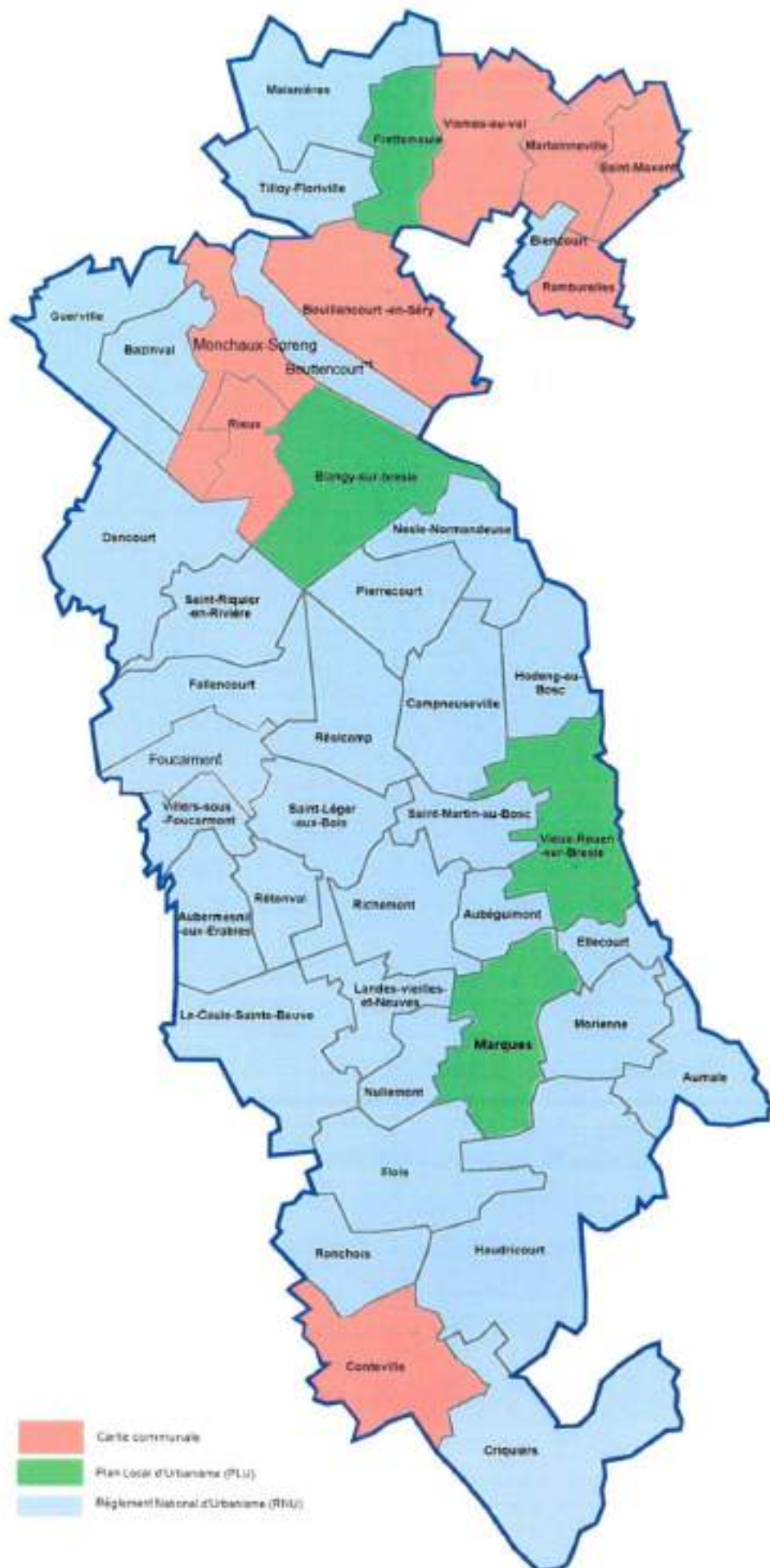
Territoires d'industrie : en cours (actions)

ORT : engagé (Aumale, Blangy sur Bresle, Bouttencourt, Foucarmont)

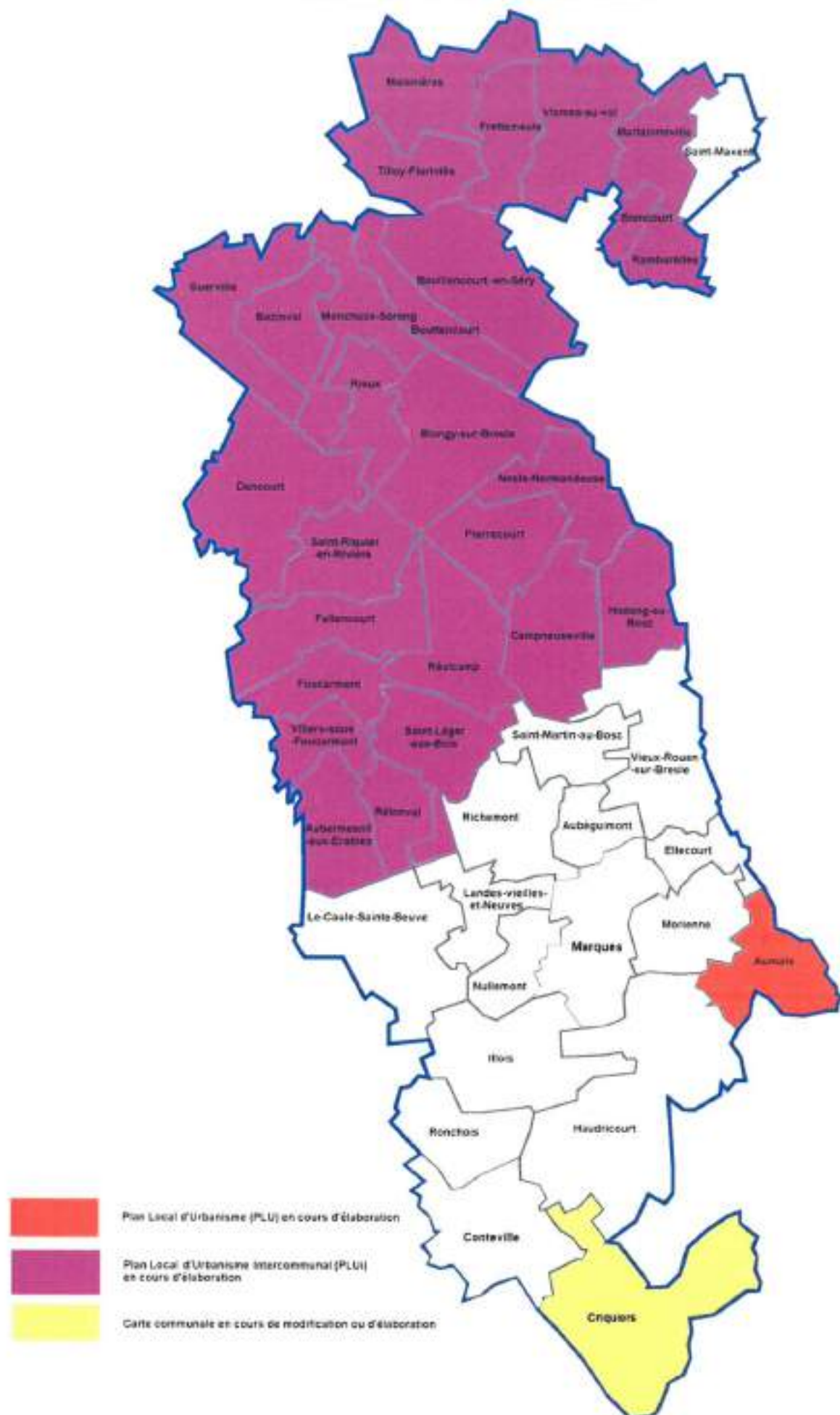
FISAC : engagé (Appel à Projets 2017-2021)

Contrat Territorial Eau et Climat (CTEC) : en cours (Syndicat Mixte d'Aménagement, de Gestion et de Valorisation du Bassin de la Bresle)

ANNEXE 2 : *Carte des documents d'urbanisme opposables sur le territoire de la Communauté de Communes*



Carte des documents d'urbanisme du territoire
en cours d'élaboration ou de modification



ANNEXE 4 : Budget pluriannuel détaillé et financement prévisionnel du projet

Les demandes de financement des collectivités pour les années postérieures à 2021 qui sont indiquées dans les fiches actions ci-dessous seront étudiées par l'État dans le principe de l'annualité budgétaire et ne constituent en aucun cas un engagement de financement à ce stade

N°	Fiche action	Descriptif rapide du projet	Maitre d'ouvrage	Axe thématique	Contrat existant	Année de démarrage de l'opération	Année de fin de l'opération	Montant HT	Etat			
									DETR	DSIL rénovation thermique	DSIL	FNADT
Axe 1 : Un territoire sobre en énergie et en foncier								3 760 956,42 €				
1	Mise en place de chaudières à condensation - Garderie Périscolaire	La commune d'Aumale souhaite réaliser des travaux de passage au gaz et la mise en place de chaudières à condensation pour la garderie d'Aumale et le « Mille Club » afin de réduire la consommation énergétique de ces sites.	Aumale	Energie		2021	2021	38 828,37 €		11 648,51 €		
2	Mise en place d'une pompe à chaleur à la piscine municipale	La commune d'Aumale souhaite mettre en place une pompe à chaleur à la piscine municipale de la ville d'Aumale en lieu et place d'un chauffage au gaz énergivore. Le but de ces travaux de rénovation est de renforcer l'autonomie énergétique de la Ville au moyen d'énergies renouvelables.	Aumale	Energie		2021	2021	34 286,17 €		10 285,85 €		
3	Réhabilitation énergétique groupement scolaire : Lucie Aubrac - école maternelle	La commune d'Aumale souhaite réaliser un projet de rénovation énergétique pour le groupe scolaire Lucie Aubrac avec la réfection de l'ensemble des menuiseries extérieures de l'école maternelle.	Aumale	Energie		2021	2022	146 835,58 €	44 050,67 €			
4	Réhabilitation énergétique groupement scolaire : Lucie Aubrac - école primaire	La commune d'Aumale souhaite réaliser un projet de rénovation énergétique pour le groupe scolaire Lucie Aubrac avec la réfection de l'ensemble des menuiseries extérieures de l'école primaire.	Aumale	Energie		2021	2022	127 848,52 €	25 569,70 €			
5	Rénovation énergétique de la mairie et de l'école	La commune de Biencourt souhaite réaliser la rénovation énergétique de la mairie et de l'école afin de réduire la consommation d'énergie.	Biencourt	Energie		2021	2021	10 116,00 €	3 035,00 €			
6	Rénovation énergétique du Stade Fléchelle - 2 Phases	Dans le cadre du Contrat de Territoire 2017 – 2022, la commune de Blangy sur Bresle souhaite réaliser la rénovation du stade Flechelle en deux phases, soit : Phase 1 : Réhabilitation thermique du bâtiment existant • L'isolation thermique des plafonds, soit l'isolation sous toitures, sur l'ensemble des locaux y compris pour les salles dojo & amp ; tennis de table, la réfection de la couverture (aujourd'hui en matériaux contenant de l'amiante) ; • Le remplacement de l'ensemble des menuiseries extérieures ; • Le remplacement des panneaux de polycarbonate sur les flancs Ouest et Est de la salle multisports ; • Le traitement de revêtements des façades du bâti avec l'application de système d'isolation par l'extérieur (ITE ou vêtüre), compris le remplacement des panneaux de polycarbonate des façades longitudinales Est et Ouest de la salle multisport ; • La modification des installations électriques et la mise en place d'éclairages LED sur l'ensemble, compris la mise en place d'une gradation des niveaux d'éclairage qui permet d'ajuster un niveau d'éclairement constant en fonction de la lumière naturelle ; • La mise en place d'une pompe à chaleur, associée à des capteurs solaires pour la production ECS. Phase 2 : 1) Réhabilitation intégrale des vestiaires, aujourd'hui obsolètes ; 2) Création d'une extension permettant d'offrir de meilleures conditions d'accueil des scolaires et des sportifs ; 3) La mise aux normes accessibilité de l'ensemble des vestiaires (sanitaires, douches collectives, etc).	Blangy sur Bresle	Energie	Contrat de Territoire	2021	2021	1 532 627,50 €		459 788,25 €		
7	Réhabilitation énergétique du groupement scolaire : Ecole le Catalpa et Ecole Fréchon	La commune de Blangy sur Bresle souhaite réaliser la réhabilitation du groupement scolaire : Ecole Le Catalpa et Ecole Fréchon. Le programme est défini comme suit : La réhabilitation thermique du bâtiment existant comprenant : l'isolation thermique des plafonds par soufflage de laine biosourcée dans les combles existants ; le remplacement de l'ensemble des menuiseries extérieures ; le traitement de revêtements des façades du bâti, avec l'application de systèmes d'isolation par l'extérieur (ITE ou vêtüre) ; la modification des installations électriques et la mise en place d'éclairage LED sur l'ensemble, compris la mise en place d'une gradation des niveaux d'éclairage qui permet d'ajuster un niveau d'éclairement constant en fonction de la lumière naturelle ; le remplacement de la production de chaleur par des chaudières à condensation 3 piquages.	Blangy sur Bresle	Energie		2021	2022	1 111 083,75 €		888 867,00 €		
8	Réhabilitation énergétique de la mairie	La commune de Blangy sur Bresle souhaite réaliser la réhabilitation thermique de la mairie comprenant : - l'isolation thermique des plafonds par soufflage de laine biosourcée dans les combles existants ; - le remplacement de l'ensemble des menuiseries extérieures ; - le traitement de revêtements des façades du bâti, avec l'application de systèmes d'isolation par l'extérieur (ITE ou vêtüre) ; - La modification des installations électriques et la mise en place d'éclairage LED sur l'ensemble, compris la mise en place d'une gradation des niveaux d'éclairage qui permet d'ajuster un niveau d'éclairement constant en fonction de la lumière naturelle ; - le remplacement de la production de chaleur par des chaudières à condensation.	Blangy sur Bresle	Energie		2021	2022	345 200,00 €		276 160,00 €		
9	Mise aux normes du chauffage de la salle 'Eugène Nibas'	La commune de Bouttencourt souhaite mettre aux normes le chauffage de la salle 'Eugène Nibas'. Elle projette une installation aérotherme moins couteuse, silencieuse et plus écologique avec un chauffage par ventilation qui agit directement sur l'air ambiant.	Bouttencourt	Energie		2021	2021	6 322,00 €	2 213,00 €			
10	Isolation des combles au dessus de la mairie	La commune de Campneuseville souhaite isoler les combles au-dessus de la mairie pour gagner en facture énergétique et avoir moins de déperdition de chaleur.	Campneuseville	Energie		2021	2021	9 530,00 €	2 859,00 €			

11	Remplacement de la chaudière à fuel par trois pompes à chaleur montées en cascade qui alimenteront la mairie ainsi que le logement communal	La commune de Dancourt souhaite remplacer la chaudière à fuel (qui chauffait la mairie et le logement communal) par 3 pompes à chaleur de façon à assurer par une température extérieure de - 9°C une température de 21°C intérieure. Ces températures sont une base de calcul et sont non limitatives. Ces trois pompes sont à chaleur air/eau montées en cascade avec une classe d'efficacité énergétique ETAS = 133%. Les ventilateurs seront installés à l'extérieur dans un enclos sécurisé. Le générateur de chaleur sera dans un bâtiment sécurisé et sera raccordé sur les radiateurs existants.	Dancourt	Energie		2021	2021	39 444,88 €	11 833,46 €			
12	Remplacement de la chaudière au fuel de la poste par une chaudière au gaz	La commune de Foucarmont projette de remplacer la chaudière au Fioul défaillante de la Poste et du logement attenant, datant d'une quarantaine d'année. L'installation d'une chaudière à gaz à très haute performance énergétique et à condensation en remplacement de la chaudière au fioul vétuste, permettrait de diminuer d'au moins 30% la consommation énergétique.	Foucarmont	Energie		2021	2021	15 995,00 €	4 798,58 €	7 998,00 €		
13	Rénovation énergétique de la cantine scolaire	La commune de Pierrecourt souhaite réaliser la rénovation de la cantine scolaire afin d'isoler les murs, l'isolation du sol, les menuiseries en double vitrage, chauffage et système de ventilation.	Pierrecourt	Energie		2021	2021	72 741,83 €	18 185,45 €	29 095,73 €		
14	Rénovation de la mairie, de l'école maternelle et de la cantine	La commune du Ronchois souhaite réaliser la rénovation de la mairie et de son logement, de l'école maternelle et de la cantine.	Ronchois	Energie		2021	2021	214 175,00 €	42 835,00 €	85 670,00 €		
15	Installation de volets roulants électriques à la mairie	La commune de Saint-Maxent souhaite installer des volets roulants électriques à la mairie. Cette rénovation permettra notamment de réaliser des économies d'énergie et par la même occasion de sécuriser la mairie. Le côté rue est déjà sécurisé par la présence de caméras et ne comporte que des ouvertures non ouvrantes. La mairie a été rénovée et agrandie en 2013-2014, la façade arrière est composée de 3 grandes baies vitrées et d'une fenêtre, les menuiseries en double vitrage mais il n'y a pas de volets. En 2017, des rideaux en tissus ont été installés mais cela n'empêche les variations de températures. En effet, l'été la température intérieure monte souvent jusqu'à 40 degrés. Le montant de ces travaux de rénovation s'élève à 3 695.25 € HT soit 4 434.30 € TTC qui se décompose ainsi : Fourniture et pose de volets roulants électriques : 2 960.00 € HT Réalisation de travaux électriques nécessaires au raccordement des volets 735.25 € HT.	Saint Maxent	Energie		2021	2021	3 695,25 €	1 109,00 €			
16	Rénovation énergétique de l'école	La commune de Saint-Maxent souhaite : Remplacer toutes les menuiseries en bois simple vitrage par les menuiseries en aluminium laqué gris anthracite (RAL 7016), à rupture de pont thermique gamme 50 TH, en double vitrage avec 2 faces feuilletés de sécurité type 33/2 ; Installer des volets roulants électriques. Cette rénovation permettra notamment de réaliser des économies d'énergie et par la même occasion de sécuriser l'école par la pose de volets roulants. Le montant de ces travaux de rénovation thermique s'élève à 38 345.90 € HT soit 46 015.08 € TTC qui se décompose ainsi : Fourniture et pose des fenêtres et des volets roulants électriques : 34 345.90 € HT Réalisation de travaux électriques nécessaires au raccordement des volets 3 380.90 € HT. Depuis sa construction, il n'y a jamais eu de travaux de réalisés sauf l'installation du chauffage central dans les années 1990. Les menuiseries sont en simple vitrage et il n'y a pas de volets.	Saint Maxent	Energie		2021	2021	38 346,00 €	13 421,00 €			
17	Remplacement des menuiseries de la mairie	La commune de Saint Léger aux Bois souhaite réaliser la rénovation des menuiseries de la mairie.	Saint Léger aux Bois	Energie		2021	2021	13 880,57 €	5 552,23 €			
Axe 2 : Des services à la population accessibles à tous et structurant le territoire								2 597 556,14 €				
18	Aménagement de locaux administratifs communautaires (Annexe d'Aumale)	La Communauté de Communes Interrégionale Aumale – Blangy-sur-Bresle a acquis un local, en centre-ville d'Aumale, constitué d'un rez-de-chaussée (50 m²) et d'un étage, pour y aménager l'annexe administrative des services de la Communauté de Communes. Ce local a besoin d'être rénové et réhabilité pour pouvoir accueillir dans des conditions optimales le personnel administratif mais également le public. Beaucoup de travaux intérieurs sont à réaliser : - Remise aux normes de l'installation électrique ; - Création de sanitaires adaptés et accessibles aux personnes à mobilité réduite ainsi qu'au personnel administratif ; - Sécurité incendie à revoir sur l'ensemble du bâtiment ; - Accessibilité aux personnes à mobilité réduite à réaliser ; - Système de ventilation à mettre en place.	Communauté de Communes Interrégionale Aumale Blangy sur Bresle	Equipement / service		2021	2022	431 766,00 €			107 941,50 €	
19	Mise en œuvre de la vidéo protection pour assurer la sécurité de la population locale	La commune d'Aumale souhaite la mise en place de la vidéoprotection suivant les préconisations du diagnostic sureté vidéoprotection des services de la gendarmerie.	Aumale	Sécurité		2021	2021	68 684,00 €	17 171,00 €		17 171,00 €	
20	Mise aux normes accessibilité de l'église	La commune de Bazinval souhaite réaliser la mise en accessibilité de l'église, soit : - Installation d'une plateforme élévatrice sécurisée latérale pour rendre accessible aux personnes à mobilité réduite (PMR) l'église par l'accès secondaire ; - Création d'une place de parking pour les personnes à mobilité réduite, avec les signalétiques et mise en enrobé du chemin d'accès à l'arrière de l'église.	Bazinval	Accessibilité		2021	2021	17 694,20 €	5 308,26 €		4 423,55 €	
21	Réhabilitation de la friche NUSBAUMER en centre technique municipal	La commune de Blangy-sur-Bresle souhaite réhabiliter une friche industrielle dans l'optique d'y relocaliser le centre technique municipal ainsi qu'un parking, A ce jour, les services municipaux disposent d'un espace de travail qui n'est plus aux normes,	Blangy sur Bresle	Equipement		2021	2022	1 208 125,00 €	241 625,00 €			
22	Construction d'un terrain multisports	La commune de Bouillancourt en Séry souhaite construire un terrain multisports en gazon synthétique y compris deux poteaux multifonctions équipés (basket, football, handball) avec 4 mini buts brésilien et piste d'athlétisme.	Bouillancourt en Séry	Equipement / service		2021	2021	124 929,00 €	37 479,00 €			
23	Création et aménagement d'un parking pour la salle des fêtes et l'école	La commune de Conteville souhaite créer et aménager le parking de la salle des fêtes et de l'école.	Conteville	Equieement		2021	2022	39 563,61 €	9 890,90 €			

24	Construction d'un terrain multisports	La commune de Criquiers souhaite créer un terrain multisports avec la création d’une plateforme en enrobé, installation du terrain multisport, pose d’un filet pare-ballon et d’un portail pour sécuriser les lieux. L’objectif est d’offrir aux jeunes habitants de la commune un espace multisport afin de dynamiser notre centre bourg et rendre le village encore plus attractif pour les jeunes familles.	Criquiers	Equipement / service		2021	2021	76 476,50 €	22 942,95 €			
25	Mise en accessibilité PMR de la voirie communale	Dans le cadre du PAVE (Plan de Mise en Accessibilité de la voirie et des aménagements des Espaces Publics), la commune de Foucarmont projette de réaliser la mise en conformité des passages pour piétons et de surbaïsser les trottoirs afin de sécuriser les déplacements des personnes à mobilité réduite telles que les personnes âgées, les parents avec leurs enfants en bas âge.	Foucarmont	Accessibilité		2021	2021	8 505,00 €	2 551,50 €			
26	Mise en accessibilité PMR au stade	La commune de Foucarmont projette de réaliser la mise en accessibilité PMR de l'accès au stade.	Foucarmont	Accessibilité		2021	2022	11 636,10 €	3 490,83 €			
27	Création d'un accès PMR salle du presbytère	La commune de Foucarmont projette de créer un accès PMR à la salle du presbytère.	Foucarmont	Accessibilité		2021	2021	9 585,16 €	2 875,55 €			
28	Travaux de réfection de la cantine et de la mairie	La commune de Marques souhaite faire des travaux de réfection de la cantine et de la mairie.	Marques	Equipement		2021	2022	17 889,20 €	3 577,84 €			
29	Mise aux normes accessibilité PMR de la salle des fêtes – partie intérieure	La commune de Monchaux-Soreng souhaite réaliser la mise aux normes PMR des sanitaires (actuellement « a la turque ») et des portes intérieures de la salle polyvalente.	Monchaux Soreng	Accessibilité		2021	2021	50 770,38 €	15 231,11 €			
30	Mise aux normes accessibilité PMR de la salle des fêtes – partie extérieure	La commune de Monchaux Soreng souhaite créer une rampe d’accès PMR et un espace de stationnement en enrobé à la salle des fêtes.	Monchaux Soreng	Accessibilité		2021	2022	42 197,00 €	12 659,10 €		8 439,40 €	
31	Mise en accessibilité PMR via la création d’un parking à la salle des fêtes	La commune de Réalcamp souhaite réaliser la création d’un parking à la salle des fêtes avec la création de places pour les personnes à mobilité réduite.	Réalcamp	Accessibilité		2021	2022	12 196,00 €	3 658,80 €			
32	Installation de vidéoprotection	La commune de Rieux souhaite la mise en place de la vidéoprotection.	Rieux	Sécurité		2021	2021	12 900,00 €	3 870,00 €			
33	Réhabilitation des bâtiments communaux	La commune de Rieux souhaite réhabiliter ses bâtiments communaux.	Rieux	Accessibilité		2021	2022	419 609,14 €	125 882,74 €		62 941,37 €	
34	Aménagement PMR de la zone de stationnement de la commune et accessibilité vers l'unique commerce	La commune du Ronchois souhaite réaliser la l'aménagement PMR de la zone de stationnement de la commune et la mise aux normes de l'accessibilité vers l'unique commerce	Ronchois	Accessibilité		2021	2022	33 205,00 €	9 961,50 €			
35	Réalisation d'une place de stationnement PMR et agrandissement du cimetière	La commune de Saint Martin au Bosc souhaite agrandir son cimetière et réalisation une place de stationnement PMR.	Saint Martin au Bosc	Accessibilité		2021	2022	11 824,85 €	3 547,46 €			
Axe 3 : Redynamisation des centralités (logements, commerces)								38 492,75 €				
36	Création d’un trottoir pour la mise en sécurité des piétons	La commune de Campneuseville souhaite créer un trottoir pour assurer la mise en sécurité des piétons. Les travaux prévus comprennent principalement : - Fourniture et pose de 115 ml de bordure T1 ; - Fourniture et pose de 115 ml de bordure A2 - Reprofilage de chaussée - Fourniture et mise en œuvre d’enrobé ; - Fourniture et pose de 115 ml de bordure A2	Campneuseville	Voirie		2021	2021	38 492,75 €	9 623,19 €			
Axe 4: Développement économique et numérique								5 367,00 €				
37	Equipement numérique des écoles	Le SIVOS du plateau souhaite équiper en matériel numérique ses écoles.	SIVOS du Plateau	Numérique		2021	2021	5 367,00 €	1 610,10 €			
Axe 5 : Développement touristique, culturel et préservation du patrimoine bâti et naturel								80 625,75 €				
38	Valorisation patrimoniale du chemin des remparts	La commune d'Aumale a pour projet la valorisation patrimoniale du chemin des remparts. L’objectif du projet est celui de la valorisation et la préservation historique de la commune. C’est par le biais d’un cheminement doux et d’un aménagement global que sera valorisé le chemin des remparts et plus particulièrement l’une des anciennes portes de la Ville.	Aumale	Tourisme		2021	2022	77 154,75 €			42 435,11 €	
39	Réfection de la couverture des contres-forts de l'église	La commune de Biencourt souhaite réaliser la rénovation du patrimoine communal avec la réfection de la couverture des contres-forts de l’église et la mise hors d’eau.	Biencourt	Energie		2021	2021	3 471,00 €	694,00 €			

TOTAL	6 482 998 €	709 113 €	1 309 725 €	703 140 €	0 €
	% TOTAL	41,99%			

Annexe 5 : FICHES ACTIONS

FICHE ACTION 1 : Mise en place de chaudières à condensation - Garderie Périscolaire (Aumale)

FICHE ACTION 2 : Mise en place d'une pompe à chaleur à la piscine municipale (Aumale)

FICHE ACTION 3 : Réhabilitation énergétique du groupement scolaire : Lucie Aubrac - école maternelle (Aumale)

FICHE ACTION 4 : Réhabilitation énergétique du groupement scolaire : Lucie Aubrac - école primaire (Aumale)

FICHE ACTION 5 : Rénovation énergétique de la mairie et de l'école (Biencourt)

FICHE ACTION 6 : Rénovation du Stade Flechelle – 2 phases (Blangy sur Bresle)

FICHE ACTION 7 : Réhabilitation énergétique du groupement scolaire : Ecole le Catalpa et Ecole Fréchon (Blangy sur Bresle)

FICHE ACTION 8 : Réhabilitation énergétique de la mairie (Blangy sur Bresle)

FICHE ACTION 9 : Mise aux normes du chauffage de la salle 'Eugène Nibas' (Bouttencourt)

FICHE ACTION 10 : Isolation des combles au-dessus de la mairie (Campneuseville)

FICHE ACTION 11 : Remplacement de la chaudière à fuel par trois pompes à chaleur montées en cascade qui alimenteront la mairie ainsi que le logement communal (Dancourt)

FICHE ACTION 12 : Remplacement de la chaudière au fuel de la poste par une chaudière au gaz (Foucarmont)

FICHE ACTION 13 : Rénovation énergétique de la cantine scolaire (Pierrecourt)

FICHE ACTION 14 : Rénovation de la mairie, de l'école maternelle et de la cantine (Ronchois)

FICHE ACTION 15 : Installation de volets roulants électriques à la mairie (Saint-Maxent)

FICHE ACTION 16 : Rénovation énergétique de l'école (Saint-Maxent)

FICHE ACTION 17 : Remplacement des menuiseries de la mairie (Saint Léger aux Bois)

FICHE ACTION 18 : Aménagement de locaux administratifs communautaires - Annexe Aumale (Communauté de Communes Aumale Blangy sur Bresle)

FICHE ACTION 19 : Mise en œuvre de la vidéoprotection pour assurer la sécurité de la population locale (Aumale)

FICHE ACTION 20 : Mise aux normes accessibilité de l'église (Bazinval)

FICHE ACTION 21 : Réhabilitation de la friche NUSBAUMER en centre technique municipal

FICHE ACTION 22 : Construction d'un terrain multisports (Bouillancourt en Séry)

ANNEXE 5 : FICHES ACTIONS

FICHE ACTION 23 : Création et aménagement d'un parking pour la salle des fêtes et l'école (Conteville)

FICHE ACTION 24 : Construction d'un terrain multisports (Criquiers)

FICHE ACTION 25 : Mise en accessibilité PMR de la voirie communale (Foucarmont)

FICHE ACTION 26 : Mise en accessibilité PMR au stade (Foucarmont)

FICHE ACTION 27 : Création d'un accès PMR salle du presbytère (Foucarmont)

FICHE ACTION 28 : Travaux de réfection de la cantine et de la mairie (Marques)

FICHE ACTION 29 : Mise aux normes accessibilité PMR de la salle des fêtes – partie intérieure (Monchaux Soreng)

FICHE ACTION 30 : Mise aux normes accessibilité PMR de la salle des fêtes – partie extérieure (Monchaux Soreng)

FICHE ACTION 31 : Mise en accessibilité PMR via la création d'un parking à la salle des fêtes (Réalcamp)

FICHE ACTION 32 : Installation de vidéoprotection (Rieux)

FICHE ACTION 33 : Réhabilitation des bâtiments communaux (Rieux)

FICHE ACTION 34 : Aménagement PMR de la zone de stationnement de la commune et accessibilité à l'unique commerce (Ronchois)

FICHE ACTION 35 : Réalisation d'une de stationnement PMR et agrandissement du cimetière (Saint Martin Au Bosc)

FICHE ACTION 36 : Création d'un trottoir pour la mise en sécurité des piétons (Campneuseville)

FICHE ACTION 37 : Equipement numérique des écoles (SIVOS du Plateau)

FICHE ACTION 38 : Valorisation patrimoniale du chemin des remparts (Aumale)

FICHE ACTION 39 : Réfection de la couverture des contres-forts de l'église (Biencourt)

ANNEXE 5 : FICHES ACTIONS

Fiche Action 1 : Mise en place de chaudières à condensation - Garderie Périscolaire (Aumale)

Pilote de l'action	Commune d'Aumale
Axe de rattachement	Axe 1 : Un territoire sobre en énergie et en foncier
Calendrier	<p>Lancement des appels d'offres : 23 février 2021</p> <p>Commencement juridique de l'opération : Procédure hors marché public sur la base de devis</p> <p>Date prévisionnelle de signature du 1^{er} acte juridique : 05 juillet 2021</p> <p>Date prévisionnelle de fin de l'opération : 31 août 2021</p>
Description générale	La commune d'Aumale souhaite réaliser des travaux de passage au gaz et la mise en place de chaudières à condensation pour la garderie d'Aumale et le « Mille Club » afin de réduire la consommation énergétique de ces sites.
Objectifs	<ul style="list-style-type: none">• Diminution de la consommation énergétique ;• Réduction de la facture énergétique ;• Réduction des émissions de gaz à effet de serre.
Intervenants et partenaires	Commune d'Aumale
	<ul style="list-style-type: none">• Etat – DSIL Rénovation Thermique
Budget global	38 828.37 € HT
Indicateurs d'avancement	<p>Etat de réalisation : pas encore débuté</p> <ul style="list-style-type: none">• Consommation énergétique avant travaux :• Consommation énergétique après travaux :• Facture énergétique avant travaux :• Facture énergétique après travaux :

ANNEXE 5 : FICHES ACTIONS

Plan prévisionnel de financement :

Les demandes de financement des collectivités pour les années postérieures à 2021 qui sont indiquées dans les fiches actions ci-dessous seront étudiées par l'État dans le principe de l'annualité budgétaire et ne constituent en aucun cas un engagement de financement à ce stade

Dépenses HT		Recettes HT		
<i>Libellé</i>	<i>Montant</i>	<i>Libellé</i>	<i>Taux</i>	<i>Montant</i>
Travaux	38 828,37 €	Etat – DSIL Rénovation Thermique	30 %	11 648,51 €
		Autofinancement du maitre d'ouvrage	70 %	27 179,86 €
TOTAL HT	38 828,37 €	TOTAL HT		38 828,37 €

ANNEXE 5 : FICHES ACTIONS

Fiche Action 2 : Mise en place d'une pompe à chaleur à la piscine municipale (Aumale)

Pilote de l'action	Commune d'Aumale
Axe de rattachement	Axe 1 : Un territoire sobre en énergie et en foncier
Calendrier	<p>Lancement des études : 26 février 2021</p> <p>Commencement juridique de l'opération : Procédure hors marché public sur la base de devis</p> <p>Date prévisionnelle de signature du 1^{er} acte juridique : 06 septembre 2021</p> <p>Date prévisionnelle de fin de l'opération : 06 décembre 2021</p>
Description générale	<p>La commune d'Aumale souhaite mettre en place une pompe à chaleur à la piscine municipale de la ville d'Aumale en lieu et place d'un chauffage au gaz énergivore.</p> <p>Le but de ces travaux de rénovation est de renforcer l'autonomie énergétique de la Ville au moyen d'énergies renouvelables.</p>
Objectifs	<ul style="list-style-type: none">• Diminution de la consommation énergétique ;• Réduction de la facture énergétique ;• Réduction des émissions de gaz à effet de serre.
Intervenants et partenaires	Commune d'Aumale
	<ul style="list-style-type: none">• Etat – DSIL Rénovation Thermique
Budget global	34 286,17 € HT
Indicateurs d'avancement	<p>Etat de réalisation : pas encore débuté</p> <ul style="list-style-type: none">• Consommation énergétique avant travaux :• Consommation énergétique après travaux :• Facture énergétique avant travaux :• Facture énergétique après travaux :

ANNEXE 5 : FICHES ACTIONS

Plan prévisionnel de financement :

Les demandes de financement des collectivités pour les années postérieures à 2021 qui sont indiquées dans les fiches actions ci-dessous seront étudiées par l'État dans le principe de l'annualité budgétaire et ne constituent en aucun cas un engagement de financement à ce stade

Dépenses HT		Recettes HT		
<i>Libellé</i>	<i>Montant</i>	<i>Libellé</i>	<i>Taux</i>	<i>Montant</i>
Travaux	34 286,17 €	Etat – DSIL Rénovation Thermique	30 %	10 285,85 €
		Autofinancement du maitre d'ouvrage	70 %	24 000,32 €
TOTAL HT	34 286,17 €	TOTAL HT		34 286,17 €

ANNEXE 5 : FICHES ACTIONS

Fiche Action 3 : Réhabilitation énergétique du groupement scolaire : Lucie Aubrac - école maternelle (Aumale)

Pilote de l'action	Commune d'Aumale
Axe de rattachement	Axe 1 : Un territoire sobre en énergie et en foncier
Calendrier	Lancement des études : 01 mars 2021 Commencement juridique de l'opération : Procédure avec marché public Date prévisionnelle de signature du 1 ^{er} acte juridique : 05 juillet 2021 Date prévisionnelle de fin de l'opération : 26 août 2022
Description générale	La commune d'Aumale souhaite réaliser un projet de rénovation énergétique pour le groupe scolaire Lucie Aubrac avec la réfection de l'ensemble des menuiseries extérieures de l'école maternelle.
Objectifs	<ul style="list-style-type: none">• Diminution de la consommation énergétique ;• Réduction de la facture énergétique ;• Réduction des émissions de gaz à effet de serre.
Intervenants et partenaires	Commune d'Aumale
	<ul style="list-style-type: none">• Etat – DETR
Budget global	146 835,58 € HT
Indicateurs d'avancement	Etat de réalisation : pas encore débuté <ul style="list-style-type: none">• Consommation énergétique avant travaux :• Consommation énergétique après travaux :• Facture énergétique avant travaux :• Facture énergétique après travaux :

ANNEXE 5 : FICHES ACTIONS

Plan prévisionnel de financement :

Les demandes de financement des collectivités pour les années postérieures à 2021 qui sont indiquées dans les fiches actions ci-dessous seront étudiées par l'État dans le principe de l'annualité budgétaire et ne constituent en aucun cas un engagement de financement à ce stade

Dépenses HT		Recettes HT		
<i>Libellé</i>	<i>Montant</i>	<i>Libellé</i>	<i>Taux</i>	<i>Montant</i>
Travaux	146 835,58 €	Etat – DETR	30 %	44 050,67 €
		Autofinancement du maitre d'ouvrage	70 %	102 784,91 €
TOTAL HT	146 835,58 €	TOTAL HT		146 835,58 €

ANNEXE 5 : FICHES ACTIONS

Fiche Action 4 : Réhabilitation énergétique du groupement scolaire : Lucie Aubrac - école primaire (Aumale)

Pilote de l'action	Commune d'Aumale
Axe de rattachement	Axe 1 : Un territoire sobre en énergie et en foncier
Calendrier	Lancement des études : 01 mars 2021 Commencement juridique de l'opération : Procédure avec marché public Date prévisionnelle de signature du 1 ^{er} acte juridique : 05 juillet 2021 Date prévisionnelle de fin de l'opération : 26 août 2022
Description générale	La commune d'Aumale souhaite réaliser un projet de rénovation énergétique pour le groupe scolaire Lucie Aubrac avec la réfection de l'ensemble des menuiseries extérieures de l'école primaire.
Objectifs	<ul style="list-style-type: none">• Diminution de la consommation énergétique ;• Réduction de la facture énergétique ;• Réduction des émissions de gaz à effet de serre.
Intervenants et partenaires	Commune d'Aumale
	<ul style="list-style-type: none">• Etat – DETR
Budget global	127 848,52 € HT
Indicateurs d'avancement	Etat de réalisation : pas encore débuté <ul style="list-style-type: none">• Consommation énergétique avant travaux :• Consommation énergétique après travaux :• Facture énergétique avant travaux :• Facture énergétique après travaux :

ANNEXE 5 : FICHES ACTIONS

Plan prévisionnel de financement :

Les demandes de financement des collectivités pour les années postérieures à 2021 qui sont indiquées dans les fiches actions ci-dessous seront étudiées par l'État dans le principe de l'annualité budgétaire et ne constituent en aucun cas un engagement de financement à ce stade

Dépenses HT		Recettes HT		
Libellé	Montant	Libellé	Taux	Montant
Travaux	127 848,52 €	Etat – DETR	20 %	25 569,70 €
		Autofinancement du maitre d'ouvrage	80 %	102 278,82 €
TOTAL HT	127 848,52 €	TOTAL HT		127 848,52 €

ANNEXE 5 : FICHES ACTIONS

Fiche Action 5 : Rénovation énergétique de la mairie et de l'école (Biencourt)

Pilote de l'action	Commune de Biencourt
Axe de rattachement	Axe 1 : Un territoire sobre en énergie et en foncier
Calendrier	Lancement des travaux : Septembre 2021 Fin prévisionnelle des travaux : -
Description générale	La commune de Biencourt souhaite réaliser la rénovation énergétique de la mairie et de l'école afin de réduire la consommation d'énergie.
Objectifs	<ul style="list-style-type: none">• Diminution de la consommation énergétique ;• Réduction de la facture énergétique ;• Réduction des émissions de gaz à effet de serre.
Intervenants et partenaires	Commune de Biencourt
	<ul style="list-style-type: none">• Etat – DETR
Budget global	10 116,00 € HT
Indicateurs d'avancement	Etat de réalisation : pas encore débuté <ul style="list-style-type: none">• Consommation énergétique avant travaux :• Consommation énergétique après travaux :• Facture énergétique avant travaux :• Facture énergétique après travaux :

ANNEXE 5 : FICHES ACTIONS

Plan prévisionnel de financement :

Les demandes de financement des collectivités pour les années postérieures à 2021 qui sont indiquées dans les fiches actions ci-dessous seront étudiées par l'État dans le principe de l'annualité budgétaire et ne constituent en aucun cas un engagement de financement à ce stade

Dépenses HT		Recettes HT		
<i>Libellé</i>	<i>Montant</i>	<i>Libellé</i>	<i>Taux</i>	<i>Montant</i>
Travaux	10 116,00 €	Etat - DETR	30 %	3 035,00 €
		Autofinancement du maitre d'ouvrage	70 %	7 081,00 €
TOTAL HT	10 116,00 €	TOTAL HT		10 116,00 €

ANNEXE 5 : FICHES ACTIONS

Fiche Action 6 : Rénovation du Stade Flechelle – 2 phases (Blangy sur Bresle)

Pilote de l'action	Commune de Blangy sur Bresle
Axe de rattachement	Axe 1 : Un territoire sobre en énergie et en foncier
Contrat existant	Contrat de Territoire 2017-2022
Calendrier	Phase 1 : Lancement des travaux Avril 2021 – Fin travaux Septembre 2021 ; Phase 2 : Lancement des travaux Juin 2021 – Fin travaux Septembre 2021 ;
Description générale	<p>Dans le cadre du Contrat de Territoire 2017 – 2022, la commune de Blangy sur Bresle souhaite réaliser la rénovation du stade Flechelle en deux phases, soit :</p> <p>Phase 1 : La réhabilitation thermique du bâtiment existant, comprend :</p> <p>L'isolation thermique des plafonds, soit l'isolation sous toitures, sur l'ensemble des locaux y compris pour les salles dojo & amp ; tennis de table, la réfection de la couverture (aujourd'hui en matériaux contenant de l'amiante) ;</p> <p>Le remplacement de l'ensemble des menuiseries extérieures ;</p> <p>Le remplacement des panneaux de polycarbonate sur les flancs Ouest et Est de la salle multisports ;</p> <p>Le traitement de revêtements des façades du bâti avec l'application de système d'isolation par l'extérieur (ITE ou vêtue), compris le remplacement des panneaux de polycarbonate des façades longitudinales Est et Ouest de la salle multisport ;</p> <p>La modification des installations électriques et la mise en place d'éclairages LED sur l'ensemble, compris la mise en place d'une gradation des niveaux d'éclairage qui permet d'ajuster un niveau d'éclairement constant en fonction de la lumière naturelle ;</p> <p>La mise en place d'une pompe à chaleur, associée à des capteurs solaires pour la production ECS.</p>

ANNEXE 5 : FICHES ACTIONS

	<p>Phase 2 :</p> <p>1) Réhabilitation intégrale des vestiaires, aujourd'hui obsolètes, avec le volet énergétique déjà appliqué au projet de base (tranche ferme) comprenant la Phase 1 soit :</p> <p>L'isolation thermique des plafonds, soit l'isolation sous toitures, sur l'ensemble des locaux y compris pour les salles dojo & amp ; tennis de table, la réfection de la couverture (aujourd'hui en matériaux contenant de l'amiante) ;</p> <p>Le remplacement de l'ensemble des menuiseries extérieures ;</p> <p>Le remplacement des panneaux de polycarbonate sur les flancs Ouest et Est de la salle multisports ;</p> <p>Le traitement de revêtements des façades du bâti avec l'application de système d'isolation par l'extérieur (ITE ou vêtue), compris le remplacement des panneaux de polycarbonate des façades longitudinales Est et Ouest de la salle multisport ;</p> <p>La modification des installations électriques et la mise en place d'éclairages LED sur l'ensemble, compris la mise en place d'une gradation des niveaux d'éclairage qui permet d'ajuster un niveau d'éclairement constant en fonction de la lumière naturelle ;</p> <p>La mise en place d'une pompe à chaleur, associée à des capteurs solaires pour la production ECS.</p> <p>2) Création d'une extension permettant d'offrir de meilleures conditions d'accueil des scolaires et des sportifs afin d'obtenir :</p> <ul style="list-style-type: none">- Une capacité de 4 vestiaires groupes aux normes en vigueur, avec douches collectives mutualisées (un bloc pour deux vestiaires) tant pour les scolaires utilisant le gymnase que pour les clubs de foot utilisant le terrain extérieur situé sur le site ;- Des cabines de déshabillage individuelles pouvant servir aux usagers de la salle multisport, des salles dojo et tennis de table, ou des sports praticables en extérieur (tennis, etc) ;- Un local arbitre aux normes en vigueur ;- Un local de stockage pour les clubs de foot ;- Création d'une infirmerie ;- Des nouveaux sanitaires ; <p>3) La mise aux normes accessibilité de l'ensemble des vestiaires (sanitaires, douches collectives, etc)</p>
--	--

ANNEXE 5 : FICHES ACTIONS

Objectifs	<ul style="list-style-type: none">• Diminution de la consommation énergétique ;• Réduction de la facture énergétique ;• Réduction des émissions de gaz à effet de serre.
Intervenants et partenaires	Commune de Blangy sur Bresle
	<ul style="list-style-type: none">• Etat – DSIL• Région Normandie• Département de Seine Maritime (76)• Fonds Européens – FEDER
Budget global	1 532 627,50 € HT
Indicateurs d'avancement	<p>Etat de réalisation : pas encore débuté</p> <ul style="list-style-type: none">• Consommation énergétique avant travaux :• Consommation énergétique après travaux :• Facture énergétique avant travaux :• Facture énergétique après travaux :

ANNEXE 5 : FICHES ACTIONS

Plan prévisionnel de financement :

Les demandes de financement des collectivités pour les années postérieures à 2021 qui sont indiquées dans les fiches actions ci-dessous seront étudiées par l'État dans le principe de l'annualité budgétaire et ne constituent en aucun cas un engagement de financement à ce stade

Dépenses HT		Recettes HT		
<i>Libellé</i>	<i>Montant</i>	<i>Libellé</i>	<i>Taux</i>	<i>Montant</i>
Etude (MO)	106 927,50 €	Etat - DSIL	30 %	459 788,25 €
Travaux	1 425 700,00 €	Région Normandie	12 %	189 000,00 €
		Département 76	15 %	237 500,00 €
		Europe - FEDER	12 %	181 000,00 €
		Autofinancement du maitre d'ouvrage	31 %	465 339,25 €
TOTAL HT	1 532 627,50 €	TOTAL HT		1 532 627,50 €

ANNEXE 5 : FICHES ACTIONS

Fiche Action 7 : Réhabilitation énergétique du groupement scolaire : Ecole le Catalpa et Ecole Fréchon (Blangy sur Bresle)

Pilote de l'action	Commune de Blangy sur Bresle
Axe de rattachement	Axe 1 : Un territoire sobre en énergie et en foncier
Calendrier	Lancement des travaux : Janvier 2022 Fin prévisionnelle des travaux :
Description générale	<p>La commune de Blangy sur Bresle souhaite réaliser la réhabilitation du groupement scolaire : Ecole Le Catalpa et Ecole Fréchon. Le programme est défini comme suit :</p> <p>La réhabilitation thermique du bâtiment existant comprenant :</p> <ul style="list-style-type: none">- l'isolation thermique des plafonds par soufflage de laine biosourcée dans les combles existants ;- le remplacement de l'ensemble des menuiseries extérieures ;- le traitement de revêtements des façades du bâti, avec l'application de systèmes d'isolation par l'extérieur (ITE ou vêtue) ;- La modification des installations électriques et la mise en place d'éclairage LED sur l'ensemble, compris la mise en place d'une gradation des niveaux d'éclairage qui permet d'ajuster un niveau d'éclairement constant en fonction de la lumière naturelle ;- le remplacement de la production de chaleur par des chaudières à condensation 3 piquages ;
Objectifs	<ul style="list-style-type: none">• Diminution de la consommation énergétique ;• Réduction de la facture énergétique ;• Réduction des émissions de gaz à effet de serre.
Intervenants et partenaires	Commune de Blangy sur Bresle
	<ul style="list-style-type: none">• Etat - DSIL Rénovation Thermique

ANNEXE 5 : FICHES ACTIONS

Budget global	1 111 083,75 € HT
Indicateurs d'avancement	<p>Etat de réalisation : pas encore débuté</p> <ul style="list-style-type: none"> • Consommation énergétique avant travaux : • Consommation énergétique après travaux : • Facture énergétique avant travaux : • Facture énergétique après travaux :

Plan prévisionnel de financement :

Les demandes de financement des collectivités pour les années postérieures à 2021 qui sont indiquées dans les fiches actions ci-dessous seront étudiées par l'État dans le principe de l'annualité budgétaire et ne constituent en aucun cas un engagement de financement à ce stade

Dépenses HT		Recettes HT		
<i>Libellé</i>	<i>Montant</i>	<i>Libellé</i>	<i>Taux</i>	<i>Montant</i>
Etude (MO)	79 733,75 €	Etat - DSIL Rénovation Thermique	80 %	888 867,00 €
Travaux	1 031 350,00 €	Autofinancement du maitre d'ouvrage	20 %	222 216,75 €
TOTAL HT	1 111 083,75 €	TOTAL HT		1 111 083,75 €

ANNEXE 5 : FICHES ACTIONS

Fiche Action 8 : Réhabilitation énergétique de la mairie (Blangy sur Bresle)

Pilote de l'action	Commune de Blangy sur Bresle
Axe de rattachement	Axe 1 : Un territoire sobre en énergie et en foncier
Calendrier	Lancement des travaux : Janvier 2022 Fin prévisionnelle des travaux : -
Description générale	<p>La commune de Blangy sur Bresle souhaite réaliser la réhabilitation thermique de la mairie.</p> <p>Le programme est défini comme suit :</p> <p>La réhabilitation thermique du bâtiment existant comprenant :</p> <ul style="list-style-type: none">- l'isolation thermique des plafonds par soufflage de laine biosourcée dans les combles existants ;- le remplacement de l'ensemble des menuiseries extérieures ;- le traitement de revêtements des façades du bâti, avec l'application de systèmes d'isolation par l'extérieur (ITE ou vêtue) ;- La modification des installations électriques et la mise en place d'éclairage LED sur l'ensemble, compris la mise en place d'une gradation des niveaux d'éclairage qui permet d'ajuster un niveau d'éclairement constant en fonction de la lumière naturelle ;- le remplacement de la production de chaleur par des chaudières à condensation
Objectifs	<ul style="list-style-type: none">• Diminution de la consommation énergétique ;• Réduction de la facture énergétique ;• Réduction des émissions de gaz à effet de serre.
Intervenants et partenaires	Commune de Blangy sur Bresle
	<ul style="list-style-type: none">• Etat - DSIL Rénovation Thermique

ANNEXE 5 : FICHES ACTIONS

Budget global	345 200,00 € HT
Indicateurs d'avancement	<p>Etat de réalisation : pas encore débuté</p> <ul style="list-style-type: none"> • Consommation énergétique avant travaux : • Consommation énergétique après travaux : • Facture énergétique avant travaux : • Facture énergétique après travaux :

Plan prévisionnel de financement :

Les demandes de financement des collectivités pour les années postérieures à 2021 qui sont indiquées dans les fiches actions ci-dessous seront étudiées par l'État dans le principe de l'annualité budgétaire et ne constituent en aucun cas un engagement de financement à ce stade

Dépenses HT		Recettes HT		
<i>Libellé</i>	<i>Montant</i>	<i>Libellé</i>	<i>Taux</i>	<i>Montant</i>
Etude (MO)	25 200,00 €	Etat - DSIL Rénovation Thermique	80 %	276 160,00 €
Travaux	320 000,00 €	Autofinancement du maître d'ouvrage	20 %	69 040,00 €
TOTAL HT	345 200,00 €	TOTAL HT		345 200,00 €

ANNEXE 5 : FICHES ACTIONS

Fiche Action 9 : Mise aux normes du chauffage de la salle 'Eugène Nibas' (Bouttencourt)

Pilote de l'action	Commune de Bouttencourt
Axe de rattachement	Axe 1 : Un territoire sobre en énergie et en foncier
Calendrier	Lancement des travaux : Début juillet 2021
Description générale	La commune de Bouttencourt souhaite mettre aux normes le chauffage de la salle 'Eugène Nibas'. Elle projette une installation aérotherme moins couteuse, silencieuse et plus écologique avec un chauffage par ventilation qui agit directement sur l'air ambiant.
Objectifs	<ul style="list-style-type: none">• Diminution de la consommation énergétique ;• Réduction de la facture énergétique ;• Réduction des émissions de gaz à effet de serre.
Intervenants et partenaires	Commune de Bouttencourt
	<ul style="list-style-type: none">• Etat – DETR
Budget global	6 332,00 € HT
Indicateurs d'avancement	<p>Etat de réalisation : pas encore débuté</p> <ul style="list-style-type: none">• Consommation énergétique avant travaux :• Consommation énergétique après travaux :• Facture énergétique avant travaux :• Facture énergétique après travaux :

ANNEXE 5 : FICHES ACTIONS

Plan prévisionnel de financement :

Les demandes de financement des collectivités pour les années postérieures à 2021 qui sont indiquées dans les fiches actions ci-dessous seront étudiées par l'État dans le principe de l'annualité budgétaire et ne constituent en aucun cas un engagement de financement à ce stade

Dépenses HT		Recettes HT		
Libellé	Montant	Libellé	Taux	Montant
Travaux	6 332,00 €	Etat - DETR	35 %	2 213,00 €
		Autofinancement du maitre d'ouvrage	65 %	4119,00 €
TOTAL HT	6 332,00 €	TOTAL HT		6 332,00 €

ANNEXE 5 : FICHES ACTIONS

Fiche Action 10 : Isolation des combles au-dessus de la mairie (Campneuseville)

Pilote de l'action	Commune de Campneuseville
Axe de rattachement	Axe 1 : Un territoire sobre en énergie et en foncier
Calendrier	Commencement des travaux : Juillet 2021 Fin prévisionnelle des travaux : Septembre 2021
Description générale	La commune de Campneuseville souhaite isoler les combles au-dessus de la mairie pour gagner en facture énergétique et avoir moins de déperdition de chaleur.
Objectifs	<ul style="list-style-type: none">• Diminution de la consommation énergétique ;• Réduction de la facture énergétique ;• Réduction des émissions de gaz à effet de serre.
Intervenants et partenaires	Commune de Campneuseville
	<ul style="list-style-type: none">• Etat – DETR
Budget global	9 530,00 € HT
Indicateurs d'avancement	Etat de réalisation : pas encore débuté <ul style="list-style-type: none">• Consommation énergétique avant travaux :• Consommation énergétique après travaux :• Facture énergétique avant travaux :• Facture énergétique après travaux :

ANNEXE 5 : FICHES ACTIONS

Plan prévisionnel de financement :

Les demandes de financement des collectivités pour les années postérieures à 2021 qui sont indiquées dans les fiches actions ci-dessous seront étudiées par l'État dans le principe de l'annualité budgétaire et ne constituent en aucun cas un engagement de financement à ce stade

Dépenses HT		Recettes HT		
Libellé	Montant	Libellé	Taux	Montant
Travaux	9 530,00 €	Etat - DETR	30 %	2 859,00 €
		Autofinancement du maitre d'ouvrage	70 %	6 671,00 €
TOTAL HT	9 530,00 €	TOTAL HT		9 530,00 €

ANNEXE 5 : FICHES ACTIONS

Fiche Action 11 : Remplacement de la chaudière à fuel par trois pompes à chaleur montées en cascade qui alimenteront la mairie ainsi que le logement communal (Dancourt)

Pilote de l'action	Commune de Dancourt
Axe de rattachement	Axe 1 : Un territoire sobre en énergie et en foncier
Calendrier	Devis demandés aux entreprises : 06 Octobre 2020 Premier devis signé « bon pour accord » : 19 Avril 2021 Commencement des travaux : 17 Mai 2021 Fin prévisionnelle des travaux : 01 Juin 2021
Description générale	<p>La commune de Dancourt souhaite remplacer la chaudière à fuel (qui chauffait la mairie et le logement communal) par 3 pompes à chaleur de façon à assurer par une température extérieure de - 9°C, une température de 21°C intérieure. Ces températures sont une base de calcul et sont non limitatives.</p> <p>Ces trois pompes sont à chaleur air/eau montées en cascade avec une classe d'efficacité énergétique ETAS = 133%.</p> <p>Les ventilateurs seront installés à l'extérieur dans un enclos sécurisé. Le générateur de chaleur sera dans un bâtiment sécurisé et sera raccordé sur les radiateurs existants.</p>
Objectifs	<ul style="list-style-type: none">• Diminution de la consommation énergétique ;• Réduction de la facture énergétique ;• Réduction des émissions de gaz à effet de serre.
Intervenants et partenaires	Commune de Dancourt
	<ul style="list-style-type: none">• Etat – DETR• Département de Seine Maritime (76)
Budget global	39 444,88 € HT

ANNEXE 5 : FICHES ACTIONS

Indicateurs d'avancement	<p>Etat de réalisation : pas encore débuté</p> <ul style="list-style-type: none"> • Consommation énergétique avant travaux : • Consommation énergétique après travaux : • Facture énergétique avant travaux : • Facture énergétique après travaux :
---------------------------------	---

Plan prévisionnel de financement :

Les demandes de financement des collectivités pour les années postérieures à 2021 qui sont indiquées dans les fiches actions ci-dessous seront étudiées par l'État dans le principe de l'annualité budgétaire et ne constituent en aucun cas un engagement de financement à ce stade

Dépenses HT		Recettes HT		
<i>Libellé</i>	<i>Montant</i>	<i>Libellé</i>	<i>Taux</i>	<i>Montant</i>
Travaux	39 444,88 €	Etat - DETR	30 %	11 833,46 €
		Département 76	25 %	9 861,22 €
		Autofinancement du maître d'ouvrage	45 %	17 750,20 €
TOTAL HT	39 444,88 €	TOTAL HT		39 444,88 €

ANNEXE 5 : FICHES ACTIONS

Fiche Action 12 : Remplacement de la chaudière au fuel de la poste par une chaudière au gaz (Foucarmont)

Pilote de l'action	Commune de Foucarmont
Axe de rattachement	Axe 1 : Un territoire sobre en énergie et en foncier
Calendrier	Lancement des travaux : Juin – Juillet 2021 Fin prévisionnelle des travaux :
Description générale	La commune de Foucarmont projette de remplacer la chaudière au Fioul défectueuse de la Poste et du logement attenant, datant d'une quarantaine d'année. L'installation d'une chaudière à gaz à très haute performance énergétique et à condensation en remplacement de la chaudière au fioul vétuste, permettrait de diminuer d'au moins 30% la consommation énergétique.
Objectifs	<ul style="list-style-type: none">• Diminution de la consommation énergétique ;• Réduction de la facture énergétique ;• Réduction des émissions de gaz à effet de serre.
Intervenants et partenaires	Commune de Foucarmont
	<ul style="list-style-type: none">• Etat – DETR• Etat – DSIL Rénovation Thermique
Budget global	15 995,00 € HT
Indicateurs d'avancement	Etat de réalisation : pas encore débuté <ul style="list-style-type: none">• Consommation énergétique avant travaux :• Consommation énergétique après travaux :• Facture énergétique avant travaux :• Facture énergétique après travaux :

ANNEXE 5 : FICHES ACTIONS

Plan prévisionnel de financement :

Les demandes de financement des collectivités pour les années postérieures à 2021 qui sont indiquées dans les fiches actions ci-dessous seront étudiées par l'État dans le principe de l'annualité budgétaire et ne constituent en aucun cas un engagement de financement à ce stade

Dépenses HT		Recettes HT		
Libellé	Montant	Libellé	Taux	Montant
Travaux	15 995,00 €	Etat - DETR	30 %	4 798,58 €
		Etat - DSIL Rénovation Thermique	50 %	7 998,00 €
		Autofinancement du maitre d'ouvrage	20 %	3 198,42 €
TOTAL HT	15 995,00 €	TOTAL HT		15 995,00 €

ANNEXE 5 : FICHES ACTIONS

Fiche Action 13 : Rénovation énergétique de la cantine scolaire (Pierrecourt)

Pilote de l'action	Commune de Pierrecourt
Axe de rattachement	Axe 1 : Un territoire sobre en énergie et en foncier
Calendrier	Lancement des travaux : Juillet 2021
Description générale	La commune de Pierrecourt souhaite réaliser la rénovation de la cantine scolaire afin d'isoler les murs, l'isolation du sol, les menuiseries en double vitrage, chauffage et système de ventilation.
Objectifs	<ul style="list-style-type: none">• Diminution de la consommation énergétique ;• Réduction de la facture énergétique ;• Réduction des émissions de gaz à effet de serre.
Intervenants et partenaires	Commune de Pierrecourt
	<ul style="list-style-type: none">• Etat – DETR• Etat – DSIL Rénovation Thermique
Budget global	72 741,83 € HT
Indicateurs d'avancement	<p>Etat de réalisation : pas encore débuté</p> <ul style="list-style-type: none">• Consommation énergétique avant travaux :• Consommation énergétique après travaux :• Facture énergétique avant travaux :• Facture énergétique après travaux :

ANNEXE 5 : FICHES ACTIONS

Plan prévisionnel de financement :

Les demandes de financement des collectivités pour les années postérieures à 2021 qui sont indiquées dans les fiches actions ci-dessous seront étudiées par l'État dans le principe de l'annualité budgétaire et ne constituent en aucun cas un engagement de financement à ce stade

Dépenses HT		Recettes HT		
Libellé	Montant	Libellé	Taux	Montant
Travaux	72 741,83 €	Etat - DETR	25 %	18 185,45 €
		Etat – DSIL Rénovation Thermique	40 %	29 095,73 €
		Autofinancement du maitre d'ouvrage	35 %	25 460,65 €
TOTAL HT	72 741,83 €	TOTAL HT		72 741,83 €

ANNEXE 5 : FICHES ACTIONS

Fiche Action 14 : Rénovation de la mairie, de l'école maternelle et de la cantine (Ronchois)

Pilote de l'action	Commune du Ronchois
Axe de rattachement	Axe 1 : Un territoire sobre en énergie et en foncier
Calendrier	-
Description générale	La commune du Ronchois souhaite réaliser la rénovation de la mairie et de son logement, de l'école maternelle et de la cantine.
Objectifs	<ul style="list-style-type: none">• Diminution de la consommation énergétique ;• Réduction de la facture énergétique ;• Réduction des émissions de gaz à effet de serre.
Intervenants et partenaires	Commune du Ronchois
	<ul style="list-style-type: none">• Etat – DSIL Rénovation Thermique• Etat – DETR
Budget global	214 175,00 € HT
Indicateurs d'avancement	<p>Etat de réalisation : pas encore débuté</p> <ul style="list-style-type: none">• Consommation énergétique avant travaux :• Consommation énergétique après travaux :• Facture énergétique avant travaux :• Facture énergétique après travaux :

ANNEXE 5 : FICHES ACTIONS

Plan prévisionnel de financement :

Les demandes de financement des collectivités pour les années postérieures à 2021 qui sont indiquées dans les fiches actions ci-dessous seront étudiées par l'État dans le principe de l'annualité budgétaire et ne constituent en aucun cas un engagement de financement à ce stade

Dépenses HT		Recettes HT		
<i>Libellé</i>	<i>Montant</i>	<i>Libellé</i>	<i>Taux</i>	<i>Montant</i>
Travaux	214 175,00 €	Etat – DETR	20 %	42 835,00 €
		Etat – DSIL Rénovation thermique	40 %	85 670,00 €
		Autofinancement du maitre d'ouvrage	40 %	85 670,00 €
TOTAL HT	214 175,00 €	TOTAL HT		214 175,00 €

ANNEXE 5 : FICHES ACTIONS

Fiche Action 15 : Installation de volets roulants électriques à la mairie (Saint-Maxent)

Pilote de l'action	Commune de Saint-Maxent
Axe de rattachement	Axe 1 : Un territoire sobre en énergie et en foncier
Calendrier	Lancement des travaux : Mars 2021
Description générale	<p>La commune de Saint-Maxent souhaite installer des volets roulants électriques à la mairie. Cette rénovation permettra notamment de réaliser des économies d'énergie et par la même occasion de sécuriser la mairie. Le côté rue est déjà sécurisé par la présence de caméras et ne comporte que des ouvertures non ouvrantes.</p> <p>La mairie a été rénovée et agrandie en 2013-2014, la façade arrière est composée de 3 grandes baies vitrées et d'une fenêtre, les menuiseries en double vitrage mais il n'y a pas de volets. En 2017, des rideaux en tissus ont été installés mais cela n'empêche les variations de températures. En effet, l'été la température intérieure monte souvent jusqu'à 40 degrés.</p> <p>Le montant de ces travaux de rénovation s'élève à 3 695.25 € HT soit 4 434.30 € TTC qui se décompose ainsi :</p> <p>Fourniture et pose de volets roulants électriques : 2 960.00 € HT</p> <p>Réalisation de travaux électriques nécessaires au raccordement des volets 735.25 € HT.</p>
Objectifs	<ul style="list-style-type: none"> • Diminution de la consommation énergétique ; • Réduction de la facture énergétique ; • Réduction des émissions de gaz à effet de serre.
Intervenants et partenaires	Commune de Saint Maxent
	<ul style="list-style-type: none"> • Etat – DETR • FCTVA
Budget global	3 695,25 € HT
Indicateurs	Etat de réalisation : pas encore débuté

ANNEXE 5 : FICHES ACTIONS

d'avancement	<ul style="list-style-type: none"> • Consommation énergétique avant travaux : • Consommation énergétique après travaux : • Facture énergétique avant travaux : • Facture énergétique après travaux :
---------------------	--

Plan prévisionnel de financement :

Les demandes de financement des collectivités pour les années postérieures à 2021 qui sont indiquées dans les fiches actions ci-dessous seront étudiées par l'État dans le principe de l'annualité budgétaire et ne constituent en aucun cas un engagement de financement à ce stade

Dépenses HT		Recettes HT		
<i>Libellé</i>	<i>Montant</i>	<i>Libellé</i>	<i>Taux</i>	<i>Montant</i>
Travaux	3 695,25 €	Etat - DETR	30 %	1 109,00 €
		FCTVA	20 %	739,05 €
		Autofinancement du maitre d'ouvrage	50 %	1 847,20 €
TOTAL HT	3 695,25 €	TOTAL HT		3 695,25 €

ANNEXE 5 : FICHES ACTIONS

Fiche Action 16 : Rénovation énergétique de l'école (Saint-Maxent)

Pilote de l'action	Commune de Saint-Maxent
Axe de rattachement	Axe 1 : Un territoire sobre en énergie et en foncier
Calendrier	Lancement des travaux : Mi-Février 2021
Description générale	<p>La commune de Saint-Maxent souhaite :</p> <p>Remplacer toutes les menuiseries en bois simple vitrage par les menuiseries en aluminium laqué gris anthracite (RAL 7016), à rupture de pont thermique gamme 50 TH, en double vitrage avec 2 faces feuilletées de sécurité type 33/2 ;</p> <p>Installer des volets roulants électriques.</p> <p>Cette rénovation permettra notamment de réaliser des économies d'énergie et par la même occasion de sécuriser l'école par la pose de volets roulants.</p> <p>Le montant de ces travaux de rénovation thermique s'élève à 38 345.90 € HT soit 46 015.08 € TTC qui se décompose ainsi :</p> <p>Fourniture et pose des fenêtres et des volets roulants électriques : 34 345.90 € HT</p> <p>Réalisation de travaux électriques nécessaires au raccordement des volets 3 380.90 € HT.</p> <p>Depuis sa construction, il n'y a jamais eu de travaux réalisés sauf l'installation du chauffage central dans les années 1990. Les menuiseries sont en simple vitrage et il n'y a pas de volets.</p>
Objectifs	<ul style="list-style-type: none">• Diminution de la consommation énergétique ;• Réduction de la facture énergétique ;• Réduction des émissions de gaz à effet de serre.
Intervenants et partenaires	Commune de Saint Maxent
	<ul style="list-style-type: none">• Etat – DETR• FCTVA

ANNEXE 5 : FICHES ACTIONS

Budget global	38 346,00 € HT
Indicateurs d'avancement	<p>Etat de réalisation : pas encore débuté</p> <ul style="list-style-type: none"> • Consommation énergétique avant travaux : • Consommation énergétique après travaux : • Facture énergétique avant travaux : • Facture énergétique après travaux :

Plan prévisionnel de financement :

Dépenses HT		Recettes HT		
<i>Libellé</i>	<i>Montant</i>	<i>Libellé</i>	<i>Taux</i>	<i>Montant</i>
Travaux	38 346,00 €	Etat - DETR	35 %	13 421,00 €
		FCTVA	20%	7 669,18 €
		Autofinancement du maitre d'ouvrage	45 %	17 255,82 €
TOTAL HT	38 346,00 €	TOTAL HT		38 346,00 €

ANNEXE 5 : FICHES ACTIONS

Fiche Action 17 : Remplacement des menuiseries de la mairie (Saint Léger aux Bois)

Pilote de l'action	Commune de Saint-Léger aux Bois
Axe de rattachement	Axe 1 : Un territoire sobre en énergie et en foncier
Calendrier	Lancement des travaux : 19 Juillet 2021 Fin des travaux : 30 Juillet 2021
Description générale	La commune de Saint Léger aux Bois souhaite réaliser la rénovation des menuiseries de la mairie.
Objectifs	<ul style="list-style-type: none">• Diminution de la consommation énergétique ;• Réduction de la facture énergétique ;• Réduction des émissions de gaz à effet de serre.
Intervenants et partenaires	Commune de Saint Léger aux Bois
	<ul style="list-style-type: none">• Etat – DETR
Budget global	13 880,57 € HT
Indicateurs d'avancement	Etat de réalisation : pas encore débuté <ul style="list-style-type: none">• Consommation énergétique avant travaux :• Consommation énergétique après travaux :• Facture énergétique avant travaux :• Facture énergétique après travaux :

ANNEXE 5 : FICHES ACTIONS

Plan prévisionnel de financement :

Dépenses HT		Recettes HT		
<i>Libellé</i>	<i>Montant</i>	<i>Libellé</i>	<i>Taux</i>	<i>Montant</i>
Travaux	13 880,57 €	Etat - DETR	40 %	5 552,23 €
		Autofinancement du maitre d'ouvrage	60 %	8 328,34 €
TOTAL HT	13 880,57 €	TOTAL HT		13 880,57 €

ANNEXE 5 : FICHES ACTIONS

Fiche Action 18 : Aménagement de locaux administratifs communautaires - Annexe Aumale (Communauté de Communes Aumale Blangy sur Bresle)

Pilote de l'action	Communauté de Communes Interrégionale Aumale Blangy sur Bresle
Axe de rattachement	Axe 2 : Des services à la population accessibles à tous et structurant le territoire
Calendrier	Lancement des travaux : Juin 2021 Fin prévisionnelle des travaux : Janvier 2022
Description générale	<p>La Communauté de Communes Interrégionale Aumale – Blangy-sur-Bresle a acquis un local, en centre-ville d'Aumale, constitué d'un rez-de-chaussée (50 m²) et d'un étage, pour y aménager l'annexe administrative des services de la Communauté de Communes.</p> <p>Ce local a besoin d'être rénové et réhabilité pour pouvoir accueillir dans des conditions optimales le personnel administratif mais également le public.</p> <ul style="list-style-type: none"> - Remise aux normes de l'installation électrique, - Création de sanitaires adaptés et accessibles aux personnes à mobilité réduite ainsi qu'au personnel administratif, - Sécurité incendie à revoir sur l'ensemble du bâtiment, - Accessibilité aux personnes à mobilité réduite à réaliser, - Système de ventilation à mettre en place.
Objectifs	<ul style="list-style-type: none"> • Favoriser l'accueil de la population locale au sein de la Communauté de Communes • Améliorer l'accessibilité de la structure • Améliorer la sécurité des agents et de la population locale
Intervenants et partenaires	Communauté de Communes Aumale Blangy sur Bresle
	<ul style="list-style-type: none"> • Etat - DSIL • Département de Seine Maritime (76)

ANNEXE 5 : FICHES ACTIONS

Budget global	431 766,00 € HT
Indicateurs d'avancement	Etat de réalisation : pas encore débuté

Plan prévisionnel de financement :

Dépenses HT		Recettes HT		
<i>Libellé</i>	<i>Montant</i>	<i>Libellé</i>	<i>Taux</i>	<i>Montant</i>
Etude	69 590,00 €	Etat - DSIL	25 %	107 941,50 €
Travaux	268 000,00 €	Département 76	16 %	69 685,00 €
Acquisitions foncières	94 176,00 €	Autofinancement du maitre d'ouvrage	59 %	254 139,50 €
TOTAL HT	431 766,00 €	TOTAL HT		431 766,00 €

ANNEXE 5 : FICHES ACTIONS

Fiche Action 19 : Mise en œuvre de la vidéoprotection pour assurer la sécurité de la population locale (Aumale)

Pilote de l'action	Commune d'Aumale
Axe de rattachement	Axe 2 : Des services à la population accessibles à tous et structurant le territoire
Calendrier	Lancement des travaux : Juin 2021 Fin prévisionnelle des travaux : -
Description générale	La commune d'Aumale souhaite la mise en place de la vidéoprotection suivant les préconisations du diagnostic sureté vidéoprotection des services de la gendarmerie.
Objectifs	<ul style="list-style-type: none">• Assurer la sécurité de la population locale• Diminuer les vols sur la commune
Intervenants et partenaires	Commune d'Aumale
	<ul style="list-style-type: none">• Etat – DETR• Etat - DSIL
Budget global	68 684,00 € HT
Indicateurs d'avancement	Etat de réalisation : pas encore débuté

ANNEXE 5 : FICHES ACTIONS

Plan prévisionnel de financement :

Les demandes de financement des collectivités pour les années postérieures à 2021 qui sont indiquées dans les fiches actions ci-dessous seront étudiées par l'État dans le principe de l'annualité budgétaire et ne constituent en aucun cas un engagement de financement à ce stade

Dépenses HT		Recettes HT		
Libellé	Montant	Libellé	Taux	Montant
Travaux	68 684,00 €	Etat - DETR	25 %	17 171,00 €
		Etat - DSIL	25 %	17 171,00 €
		Autofinancement du maitre d'ouvrage	50 %	34 342,00 €
TOTAL HT	68 684,00 €	TOTAL HT		68 684,00 €

ANNEXE 5 : FICHES ACTIONS

Fiche Action 20 : Mise aux normes accessibilité de l'église (Bazinval)

Pilote de l'action	Commune de Bazinval
Axe de rattachement	Axe 2 : Des services à la population accessibles à tous et structurant le territoire
Calendrier	Lancement des travaux : Eté 2021 Fin prévisionnelle des travaux : -
Description générale	La commune de Bazinval souhaite réaliser la mise en accessibilité de l'église, soit : - Installation d'une plateforme élévatrice sécurisée latérale pour rendre accessible aux personnes à mobilité réduite (PMR) l'église par l'accès secondaire ; - Création d'une place de parking pour les personnes à mobilité réduite, avec les signalétiques et mise en enrobé du chemin d'accès à l'arrière de l'église.
Objectifs	<ul style="list-style-type: none">• Favoriser l'accessibilité de la population locale ;• Favoriser l'attractivité du territoire via des services accessibles et disponibles pour tous.
Intervenants et partenaires	Commune de Bazinval
	<ul style="list-style-type: none">• Etat – DETR• Etat - DSIL• Département de Seine Maritime (76)
Budget global	17 694,20 € HT
Indicateurs d'avancement	Etat de réalisation : pas encore débuté

ANNEXE 5 : FICHES ACTIONS

Plan prévisionnel de financement :

Les demandes de financement des collectivités pour les années postérieures à 2021 qui sont indiquées dans les fiches actions ci-dessous seront étudiées par l'État dans le principe de l'annualité budgétaire et ne constituent en aucun cas un engagement de financement à ce stade

Dépenses HT		Recettes HT		
<i>Libellé</i>	<i>Montant</i>	<i>Libellé</i>	<i>Taux</i>	<i>Montant</i>
Installation plateforme élevatrice PMR	11 744,20 €	Etat - DETR	30 %	5 308,26 €
Parking PMR	5 950,00 €	Etat - DSIL	25 %	4 423,55 €
		Département 76	25 %	4 423,55 €
		Autofinancement du maitre d'ouvrage	20 %	3 538,84 €
TOTAL HT	17 694,20 €	TOTAL HT		17 694,20 €

ANNEXE 5 : FICHES ACTIONS

Fiche Action 21 : Réhabilitation de la friche NUSBAUMER en centre technique municipal

Pilote de l'action	Commune de Blangy sur Bresle
Axe de rattachement	Axe 2 : Des services à la population accessibles à tous et structurant le territoire
Calendrier	<ul style="list-style-type: none">- Lancement des appels d'offres entreprises : Septembre 2021- Lancement des travaux : janvier 2022- Réception des travaux : décembre 2022
Description générale	<p>La commune de Blangy/Bresle compte 3041 habitants au 1er janvier 2018. Elle dispose d'un tissu économique riche et d'un statut de commune "pôle" au sens du SCoT. Son histoire économique et industrielle est fortement associée à la tradition verrière.</p> <p>A ce titre, un travail en collaboration avec l'établissement public foncier de Normandie sur le devenir de friches industrielles est en cours depuis 2015. Trois sites ont été identifiés : la verrerie Pochet du Courval rue Chekroun, la moulerie "Nusbaumer" rue du Village Huet, et la fonderie route d'Eu.</p> <p>Parmi les conclusions des premières études, le bâtiment Nusbaumer présente un potentiel de reconversion intéressant. Les hypothèses de reconversion ont été présentées aux élus lors d'une commission le 15 novembre (cf. rapport de faisabilité ci-joint).</p> <p>Le Conseil Municipal est favorable à l'acquisition de ce site dans l'optique d'y relocaliser le centre technique municipal, ainsi qu'un parking. A ce jour, les services municipaux disposent d'un espace de travail qui n'est plus aux normes, sur la place Roger Thiebaut. Aussi, le propriétaire de cette friche a mis en vente le terrain, au motif qu'il ne peut plus en supporter financièrement la charge (coût de taxe foncière avoisinant les 8.000 €/an, coût d'assurance, etc.). C'est pourquoi la commune souhaite recourir à un portage par l'EPFN, et lui conférer à ce titre la négociation, dans des conditions acceptables tant pour le propriétaire que pour la commune qui rachètera le terrain après portage et travaux nécessaires.</p> <p>Il est à noter ici que la communauté de communes est compétente en matière de préemption urbaine, et que la délégation n'a pas été sollicitée pour éviter tout blocage avec l'EPFN.</p> <p>Précédemment, la commune a racheté la parcelle XB180 au même propriétaire, pour en faire un parking public.</p> <p>Le terrain évoqué est en hypercentre et bénéficie à ce titre de conditions idéales, de centralité et d'espace, pour abriter le projet. Ce dernier s'inscrit pleinement dans les objectifs de densification et de reconquête des centres villes, et pourra permettre également la libération d'un terrain (centre technique actuel) pour une autre destination.</p>

ANNEXE 5 : FICHES ACTIONS

Objectifs	<ul style="list-style-type: none"> • Mettre aux normes l'espace de travail des services techniques
Intervenants et partenaires	Commune de Blangy sur bresle EPFN
	<ul style="list-style-type: none"> • Etat – DSIL • Etat - DETR
Budget global	1 208 125,00 € HT
Indicateurs d'avancement	Etat de réalisation : En cours de réalisation

Plan prévisionnel de financement :

Les demandes de financement des collectivités pour les années postérieures à 2021 qui sont indiquées dans les fiches actions ci-dessous seront étudiées par l'État dans le principe de l'annualité budgétaire et ne constituent en aucun cas un engagement de financement à ce stade

Dépenses HT		Recettes HT		
<i>Libellé</i>	<i>Montant</i>	<i>Libellé</i>	<i>Taux</i>	<i>Montant</i>
Etude – MO	131 646,88 €	Etat – DSIL (2020)	15 %	181 218,75 €
Travaux	1 076 478,12 €	Etat - DETR	20 %	241 625,00 €
		Autofinancement du maître d'ouvrage	65 %	785 281,25 €
TOTAL HT	1 208 125,00 €	TOTAL HT		1 208 125,00 €

ANNEXE 5 : FICHES ACTIONS

Fiche Action 22 : Construction d'un terrain multisports (Bouillancourt en Séry)

Pilote de l'action	Commune de Bouillancourt en Séry
Axe de rattachement	Axe 2 : Des services à la population accessibles à tous et structurant le territoire
Calendrier	Lancement des travaux : Septembre 2021
Description générale	La commune de Bouillancourt en Séry souhaite construire un terrain multisports en gazon synthétique y compris deux poteaux multifonctions équipés (basket, football, handball) avec 4 mini buts brésilien et piste d'athlétisme.
Objectifs	<ul style="list-style-type: none">• Favoriser l'activité sportive de la population locale.
Intervenants et partenaires	Commune de Bouillancourt en Séry
	<ul style="list-style-type: none">• Etat - DETR• Région Hauts de France
Budget global	124 929,00 € HT
Indicateurs d'avancement	Etat de réalisation : pas encore débuté

ANNEXE 5 : FICHES ACTIONS

Plan prévisionnel de financement :

Les demandes de financement des collectivités pour les années postérieures à 2021 qui sont indiquées dans les fiches actions ci-dessous seront étudiées par l'État dans le principe de l'annualité budgétaire et ne constituent en aucun cas un engagement de financement à ce stade

Dépenses HT		Recettes HT		
<i>Libellé</i>	<i>Montant</i>	<i>Libellé</i>	<i>Taux</i>	<i>Montant</i>
Travaux - Terrassement	38 875,00 €	Etat - DETR	30 %	37 479,00 €
Travaux – Enrobés	19 760,00 €	Région Hauts de France	40 %	50 000,00 €
Agro-Espaces	66 294,00 €	Autofinancement du maitre d'ouvrage	30 %	37 450,00 €
TOTAL HT	124 929,00 €	TOTAL HT		124 929,00 €

ANNEXE 5 : FICHES ACTIONS

Fiche Action 23 : Création et aménagement d'un parking pour la salle des fêtes et l'école (Conteville)

Pilote de l'action	Commune de Conteville
Axe de rattachement	Axe 2 : Des services à la population accessibles à tous et structurant le territoire
Calendrier	/
Description générale	<p>La commune de Conteville souhaite créer et aménager un parking pour la salle des fêtes et l'école.</p> <p>Afin de mettre en sécurité la sortie des écoles.</p>
Objectifs	<ul style="list-style-type: none">• Assurer la sécurité des écoliers
Intervenants et partenaires	Commune de Conteville
	<ul style="list-style-type: none">• Etat – DETR
Budget global	39 563,61 € HT
Indicateurs d'avancement	Etat de réalisation : pas encore débuté

ANNEXE 5 : FICHES ACTIONS

Plan prévisionnel de financement :

Les demandes de financement des collectivités pour les années postérieures à 2021 qui sont indiquées dans les fiches actions ci-dessous seront étudiées par l'État dans le principe de l'annualité budgétaire et ne constituent en aucun cas un engagement de financement à ce stade

Dépenses HT		Recettes HT		
Libellé	Montant	Libellé	Taux	Montant
Travaux	39 563,61 €	Etat - DETR	25 %	9 890,90 €
		Autofinancement du maitre d'ouvrage	75 %	29 672,71 €
TOTAL HT	39 563,61 €	TOTAL HT		39 563,61 €

ANNEXE 5 : FICHES ACTIONS

Fiche Action 24 : Construction d'un terrain multisports (Criquiers)

Pilote de l'action	Commune de Criquiers
Axe de rattachement	Axe 2 : Des services à la population accessibles à tous et structurant le territoire
Calendrier	Lancement des travaux : Début Septembre 2021 Fin prévisionnelle des travaux : Fin octobre 2021
Description générale	<p>La commune de Criquiers souhaite créer un terrain multisports avec la création d'une plateforme en enrobé, installation du terrain multisport, pose d'un filet pare-ballon et d'un portail pour sécuriser les lieux.</p> <p>L'objectif est d'offrir aux jeunes habitants de la commune un espace multisport afin de dynamiser notre centre bourg et rendre le village encore plus attractif pour les jeunes familles.</p>
Objectifs	<ul style="list-style-type: none">• Favoriser l'activité sportive de la population locale.
Intervenants et partenaires	Commune de Criquiers
	<ul style="list-style-type: none">• Etat – DETR• Département de Seine Maritime (76)
Budget global	76 476,50 € HT
Indicateurs d'avancement	Etat de réalisation : pas encore débuté

ANNEXE 5 : FICHES ACTIONS

Plan prévisionnel de financement :

Les demandes de financement des collectivités pour les années postérieures à 2021 qui sont indiquées dans les fiches actions ci-dessous seront étudiées par l'État dans le principe de l'annualité budgétaire et ne constituent en aucun cas un engagement de financement à ce stade

Dépenses HT		Recettes HT		
Libellé	Montant	Libellé	Taux	Montant
Travaux	76 476,50 €	Etat - DETR	30 %	22 942,95 €
		Département 76	20 %	15 295,30 €
		Autofinancement du maitre d'ouvrage	50 %	38 238,25 €
TOTAL HT	76 476,50 €	TOTAL HT		76 476,50 €

ANNEXE 5 : FICHES ACTIONS

Fiche Action 25 : Mise en accessibilité PMR de la voirie communale (Foucarmont)

Pilote de l'action	Commune de Foucarmont
Axe de rattachement	Axe 2 : Des services à la population accessibles à tous et structurant le territoire
Calendrier	Lancement des travaux : Juin – Juillet 2021
Description générale	Dans le cadre du PAVE (Plan de Mise en Accessibilité de la voirie et des aménagements des Espaces Publics), la commune projette de réaliser la mise en conformité des passages pour piétons et de surbaissier les trottoirs afin de sécuriser les déplacements des personnes à mobilité réduite telles que les personnes âgées, les parents avec leurs enfants en bas âge.
Objectifs	<ul style="list-style-type: none">• Favoriser l'accessibilité de la population locale ;• Favoriser l'attractivité du territoire via des services accessibles et disponibles pour tous.
Intervenants et partenaires	Commune de Foucarmont
	<ul style="list-style-type: none">• Etat - DETR• FAL
Budget global	8 505,00 € HT
Indicateurs d'avancement	Etat de réalisation : pas encore débuté

ANNEXE 5 : FICHES ACTIONS

Plan prévisionnel de financement :

Les demandes de financement des collectivités pour les années postérieures à 2021 qui sont indiquées dans les fiches actions ci-dessous seront étudiées par l'État dans le principe de l'annualité budgétaire et ne constituent en aucun cas un engagement de financement à ce stade

Dépenses HT		Recettes HT		
<i>Libellé</i>	<i>Montant</i>	<i>Libellé</i>	<i>Taux</i>	<i>Montant</i>
Travaux	8 505,00 €	Etat - DETR	30 %	2 551,00 €
		FAL	30 %	2 551,00 €
		Autofinancement du maître d'ouvrage	40 %	3 403,00 €
TOTAL HT	8 505,00 €	TOTAL HT		8 505,00 €

ANNEXE 5 : FICHES ACTIONS

Fiche Action 26 : Mise en accessibilité PMR au stade (Foucarmont)

Pilote de l'action	Commune de Foucarmont
Axe de rattachement	Axe 2 : Des services à la population accessibles à tous et structurant le territoire
Calendrier	/
Description générale	La commune de Foucarmont souhaite effectuer la mise en accessibilité PMR du stade.
Objectifs	<ul style="list-style-type: none">• Favoriser l'accessibilité de la population locale ;• Favoriser l'attractivité du territoire via des services accessibles et disponibles pour tous.
Intervenants et partenaires	Commune de Foucarmont
	<ul style="list-style-type: none">• Etat - DETR
Budget global	11 636,10 € HT
Indicateurs d'avancement	<ul style="list-style-type: none">• Etat de réalisation : pas encore débuté

ANNEXE 5 : FICHES ACTIONS

Plan prévisionnel de financement :

Les demandes de financement des collectivités pour les années postérieures à 2021 qui sont indiquées dans les fiches actions ci-dessous seront étudiées par l'État dans le principe de l'annualité budgétaire et ne constituent en aucun cas un engagement de financement à ce stade

Dépenses HT		Recettes HT		
Libellé	Montant	Libellé	Taux	Montant
Travaux	11 636,10€	Etat - DETR	30 %	3 490,83 €
		Autofinancement du maitre d'ouvrage	70 %	8 145,27 €
TOTAL HT	11 636,10 €	TOTAL HT		11 636.10 €

ANNEXE 5 : FICHES ACTIONS

Fiche Action 27 : Création d'un accès PMR salle du presbytère (Foucarmont)

Pilote de l'action	Commune de Foucarmont
Axe de rattachement	Axe 2 : Des services à la population accessibles à tous et structurant le territoire
Calendrier	/
Description générale	La commune de Foucarmont souhaite créer un accès PMR à la salle du presbytère.
Objectifs	<ul style="list-style-type: none">• Favoriser l'accessibilité de la population locale ;• Favoriser l'attractivité du territoire via des services accessibles et disponibles pour tous.
Intervenants et partenaires	Commune de Foucarmont
	<ul style="list-style-type: none">• Etat - DETR
Budget global	9 585,16 € HT
Indicateurs d'avancement	<ul style="list-style-type: none">• Etat de réalisation : pas encore débuté

ANNEXE 5 : FICHES ACTIONS

Plan prévisionnel de financement :

Les demandes de financement des collectivités pour les années postérieures à 2021 qui sont indiquées dans les fiches actions ci-dessous seront étudiées par l'État dans le principe de l'annualité budgétaire et ne constituent en aucun cas un engagement de financement à ce stade

Dépenses HT		Recettes HT		
Libellé	Montant	Libellé	Taux	Montant
Travaux	9 585,16 €	Etat - DETR	30 %	2 875,55 €
		Autofinancement du maitre d'ouvrage	70 %	6 709,61 €
TOTAL HT	9 585,16 €	TOTAL HT		9 585,16 €

ANNEXE 5 : FICHES ACTIONS

Fiche Action 28 : Travaux de réfection de la cantine et de la mairie (Marques)

Pilote de l'action	Commune de Marques
Axe de rattachement	Axe 2 : Des services à la population accessibles à tous et structurant le territoire
Calendrier	/
Description générale	La commune de Marques souhaite réaliser des travaux de réfection de la cantine et de la mairie.
Objectifs	<ul style="list-style-type: none">• Favoriser l'accessibilité de la population locale ;• Favoriser l'attractivité du territoire via des services accessibles et disponibles pour tous.
Intervenants et partenaires	Commune de marques
	<ul style="list-style-type: none">• Etat - DETR
Budget global	17 889,20 € HT
Indicateurs d'avancement	<ul style="list-style-type: none">• Etat de réalisation : pas encore débuté

ANNEXE 5 : FICHES ACTIONS

Plan prévisionnel de financement :

Les demandes de financement des collectivités pour les années postérieures à 2021 qui sont indiquées dans les fiches actions ci-dessous seront étudiées par l'État dans le principe de l'annualité budgétaire et ne constituent en aucun cas un engagement de financement à ce stade

Dépenses HT		Recettes HT		
Libellé	Montant	Libellé	Taux	Montant
Travaux	17 889,20 €	Etat – DETR	30 %	3 577,84 €
		Autofinancement du maître d'ouvrage	70 %	14 311,36 €
TOTAL HT	17 889,20 €	TOTAL HT		17 889,20 €

ANNEXE 5 : FICHES ACTIONS

Fiche Action 29 : Mise aux normes accessibilité PMR de la salle des fêtes – partie intérieure (Monchaux Soreng)

Pilote de l'action	Commune de Monchaux Soreng
Axe de rattachement	Axe 2 : Des services à la population accessibles à tous et structurant le territoire
Calendrier	Notification des marchés de travaux : février 2021 Lancement des travaux : Mars 2021 Fin prévisionnelle des travaux : Juin 2021
Description générale	La commune de Monchaux-Soreng souhaite réaliser la mise aux normes PMR des sanitaires (actuellement « a la turque ») et des portes intérieures de la salle polyvalente.
Objectifs	<ul style="list-style-type: none">• Favoriser l'accessibilité de la population locale ;• Favoriser l'attractivité du territoire via des services accessibles et disponibles pour tous.
Intervenants et partenaires	Commune de Monchaux Soreng
	<ul style="list-style-type: none">• Etat - DETR• Département de la Seine Maritime (76)
Budget global	50 770,38 € HT
Indicateurs d'avancement	<ul style="list-style-type: none">• Etat de réalisation : pas encore débuté

ANNEXE 5 : FICHES ACTIONS

Plan prévisionnel de financement :

Les demandes de financement des collectivités pour les années postérieures à 2021 qui sont indiquées dans les fiches actions ci-dessous seront étudiées par l'État dans le principe de l'annualité budgétaire et ne constituent en aucun cas un engagement de financement à ce stade

Dépenses HT		Recettes HT		
Libellé	Montant	Libellé	Taux	Montant
Travaux	50 770,38 €	Etat - DETR	30 %	15 231,11 €
		Département 76	15 %	7 500,00 €
		Autofinancement du maitre d'ouvrage	55 %	28 039,27 €
TOTAL HT	50 770,38 €	TOTAL HT		50 770,38 €

ANNEXE 5 : FICHES ACTIONS

Fiche Action30 : Mise aux normes accessibilité PMR de la salle des fêtes – partie extérieure (Monchaux Soreng)

Pilote de l'action	Commune de Monchaux Soreng
Axe de rattachement	Axe 2 : Des services à la population accessibles à tous et structurant le territoire
Calendrier	Lancement des travaux : 2022
Description générale	La commune de Monchaux Soreng souhaite créer une rampe d'accès PMR et un espace de stationnement en enrobé à la salle des fêtes.
Objectifs	<ul style="list-style-type: none">• Favoriser l'accessibilité de la population locale ;• Favoriser l'attractivité du territoire via des services accessibles et disponibles pour tous.
Intervenants et partenaires	Commune de Monchaux Soreng
	<ul style="list-style-type: none">• Etat - DETR• Etat – DSIL• Département de la Seine Maritime (76)
Budget global	42 197,00 € HT
Indicateurs d'avancement	<ul style="list-style-type: none">• Etat de réalisation : pas encore débuté

ANNEXE 5 : FICHES ACTIONS

Plan prévisionnel de financement :

Les demandes de financement des collectivités pour les années postérieures à 2021 qui sont indiquées dans les fiches actions ci-dessous seront étudiées par l'État dans le principe de l'annualité budgétaire et ne constituent en aucun cas un engagement de financement à ce stade

Dépenses HT		Recettes HT		
Libellé	Montant	Libellé	Taux	Montant
Travaux	42 197,00 €	Etat - DETR	30 %	12 659,10 €
		Etat – DSIL	20 %	8 439,40 €
		Département 76	18 %	7 500,00 €
		Autofinancement du maitre d'ouvrage	32 %	13 598,50 €
TOTAL HT	42 197,00 €	TOTAL HT		42 197,00 €

ANNEXE 5 : FICHES ACTIONS

Fiche Action 31 : Mise en accessibilité PMR via la création d'un parking à la salle des fêtes (Réalcamp)

Pilote de l'action	Commune de Réalcamp
Axe de rattachement	Axe 2 : Des services à la population accessibles à tous et structurant le territoire
Calendrier	Lancement des travaux : 2021
Description générale	La commune de Réalcamp souhaite réaliser la création d'un parking à la salle des fêtes avec la création de places pour les personnes à mobilité réduite.
Objectifs	<ul style="list-style-type: none">• Favoriser l'accessibilité de la population locale ;• Favoriser l'attractivité du territoire via des services accessibles et disponibles pour tous.
Intervenants et partenaires	Commune de Réalcamp
	<ul style="list-style-type: none">• Etat - DETR• Département de la Seine Maritime (76)• N+2 – TVA à récupérer
Budget global	12 196,00 € HT
Indicateurs d'avancement	<ul style="list-style-type: none">• Etat de réalisation : pas encore débuté

ANNEXE 5 : FICHES ACTIONS

Plan prévisionnel de financement :

Les demandes de financement des collectivités pour les années postérieures à 2021 qui sont indiquées dans les fiches actions ci-dessous seront étudiées par l'État dans le principe de l'annualité budgétaire et ne constituent en aucun cas un engagement de financement à ce stade

Dépenses HT		Recettes HT		
Libellé	Montant	Libellé	Taux	Montant
Travaux	12 196,00 €	Etat - DETR	30 %	3 658,80 €
		Département 76	25 %	3 049,00 €
		N+2 - TVA	20 %	2 439,00 €
		Autofinancement du maître d'ouvrage	25 %	3 049,20 €
TOTAL HT	12 196,00 €	TOTAL HT		12 196,00 €

ANNEXE 5 : FICHES ACTIONS

Fiche Action 32 : Installation de vidéoprotection (Rieux)

Pilote de l'action	Commune de Rieux
Axe de rattachement	Axe 2 : Des services à la population accessibles à tous et structurant le territoire
Calendrier	Lancement des travaux : 2021 Fin prévisionnelle des travaux : -
Description générale	La commune de Rieux souhaite la mise en place de la vidéoprotection pour assurer la protection de la population et lutter contre les dégradations.
Objectifs	<ul style="list-style-type: none">• Assurer la sécurité de la population locale• Diminuer les vols sur la commune
Intervenants et partenaires	Commune de Rieux
	<ul style="list-style-type: none">• Etat - DETR
Budget global	12 900,00 € HT
Indicateurs d'avancement	Etat de réalisation : pas encore débuté

ANNEXE 5 : FICHES ACTIONS

Plan prévisionnel de financement :

Les demandes de financement des collectivités pour les années postérieures à 2021 qui sont indiquées dans les fiches actions ci-dessous seront étudiées par l'État dans le principe de l'annualité budgétaire et ne constituent en aucun cas un engagement de financement à ce stade

Dépenses HT		Recettes HT		
<i>Libellé</i>	<i>Montant</i>	<i>Libellé</i>	<i>Taux</i>	<i>Montant</i>
Travaux	12 900,00 €	Etat - DETR	30 %	3 870,00 €
		Autofinancement du maître d'ouvrage	70 %	9 030,00 €
TOTAL HT	12 900,00 €	TOTAL HT		12 900,00 €

ANNEXE 5 : FICHES ACTIONS

Fiche Action 33 : Réhabilitation des bâtiments communaux (Rieux)

Pilote de l'action	Commune de Rieux
Axe de rattachement	Axe 2 : Des services à la population accessibles à tous et structurant le territoire
Calendrier	Lancement des travaux : 2021 Fin prévisionnelle des travaux : -
Description générale	La commune de Rieux souhaite réhabiliter ses bâtiments communaux.
Objectifs	Mettre aux normes l'espace de travail des services techniques
Intervenants et partenaires	Commune de Rieux
	<ul style="list-style-type: none">• Etat – DETR• Etat - DSIL
Budget global	419 609,14 € HT
Indicateurs d'avancement	Etat de réalisation : pas encore débuté

ANNEXE 5 : FICHES ACTIONS

Plan prévisionnel de financement :

Les demandes de financement des collectivités pour les années postérieures à 2021 qui sont indiquées dans les fiches actions ci-dessous seront étudiées par l'État dans le principe de l'annualité budgétaire et ne constituent en aucun cas un engagement de financement à ce stade

Dépenses HT		Recettes HT		
Libellé	Montant	Libellé	Taux	Montant
Travaux	419 609,14 €	Etat – DETR	30 %	125 882,74€
		Etat – DSIL	15 %	62 941,37 €
		Maître d'ouvrage	55 %	230 785,03 €
TOTAL HT	419 609,14 €	TOTAL HT		419 609,14 €

ANNEXE 5 : FICHES ACTIONS

Fiche Action 34 : Aménagement PMR de la zone de stationnement de la commune et accessibilité à l'unique commerce (Ronchois)

Pilote de l'action	Commune du Ronchois
Axe de rattachement	Axe 2 : Des services à la population accessibles à tous et structurant le territoire
Calendrier	/
Description générale	La commune du Ronchois souhaite réaliser l'aménagement PMR de la zone de stationnement de la commune et la mise aux normes de l'accessibilité vers l'unique commerce
Objectifs	<ul style="list-style-type: none">• Favoriser l'accessibilité de la population locale ;• Favoriser l'attractivité du territoire via des services accessibles et disponibles pour tous
Intervenants et partenaires	Commune du Ronchois
	Etat - DETR
Budget global	33 205,00 € HT
Indicateurs d'avancement	Etat de réalisation : en cours de réalisation

ANNEXE 5 : FICHES ACTIONS

Plan prévisionnel de financement :

Les demandes de financement des collectivités pour les années postérieures à 2021 qui sont indiquées dans les fiches actions ci-dessous seront étudiées par l'État dans le principe de l'annualité budgétaire et ne constituent en aucun cas un engagement de financement à ce stade

Dépenses HT		Recettes HT		
Libellé	Montant	Libellé	Taux	Montant
Travaux	33 205,00 €	Etat - DETR	30 %	9 962,50 €
		Autofinancement du maitre d'ouvrage	70 %	23 242,50 €
TOTAL HT	33 205,00 €	TOTAL HT		33 205,00 €

ANNEXE 5 : FICHES ACTIONS

Fiche Action 35 : Réalisation d'une de stationnement PMR et agrandissement du cimetière (Saint Martin Au Bosc)

Pilote de l'action	Commune de Saint Martin Au Bosc
Axe de rattachement	Axe 2 : Des services à la population accessibles à tous et structurant le territoire
Calendrier	/
Description générale	La commune de Saint Martin au Bosc souhaite agrandir son cimetière et réalisation une place de stationnement PMR.
Objectifs	<ul style="list-style-type: none">• Favoriser l'accessibilité de la population locale ;• Favoriser l'attractivité du territoire via des services accessibles et disponibles pour tous
Intervenants et partenaires	Commune de Saint Martin Au Bosc
	Etat - DETR
Budget global	11 824,85 € HT
Indicateurs d'avancement	Etat de réalisation : en cours de réalisation

ANNEXE 5 : FICHES ACTIONS

Plan prévisionnel de financement :

Les demandes de financement des collectivités pour les années postérieures à 2021 qui sont indiquées dans les fiches actions ci-dessous seront étudiées par l'État dans le principe de l'annualité budgétaire et ne constituent en aucun cas un engagement de financement à ce stade

Dépenses HT		Recettes HT		
<i>Libellé</i>	<i>Montant</i>	<i>Libellé</i>	<i>Taux</i>	<i>Montant</i>
Travaux	11 824,85 €	Etat - DETR	30 %	3 547,46 €
		Autofinancement du maitre d'ouvrage	70 %	8 277,39 €
TOTAL HT	11 824,85 €	TOTAL HT		11 824,85 €

ANNEXE 5 : FICHES ACTIONS

Fiche Action 36 : Création d'un trottoir pour la mise en sécurité des piétons (Campneuseville)

Pilote de l'action	Commune de Campneuseville
Axe de rattachement	Axe 3 : Redynamisation des centralités (logements, commerces)
Calendrier	Lancement des travaux : 01 Juin 2021 Fin prévisionnelle des travaux : 31 Juillet 2021
Description générale	<p>La commune de Campneuseville souhaite créer un trottoir pour assurer la mise en sécurité des piétons.</p> <p>Les travaux prévus comprennent principalement :</p> <ul style="list-style-type: none">• Fourniture en pose de 115 ml de bordure T1• Fourniture et pose de 115 ml de bordure A2• Reprofilage de chaussée• Fourniture et mise en œuvre d'enrobé
Objectifs	<ul style="list-style-type: none">• Améliorer la sécurité de la population locale.
Intervenants et partenaires	Commune de Campneuseville
	<ul style="list-style-type: none">• Etat - DETR• Département de Seine Maritime
Budget global	38 492,75 € HT
Indicateurs d'avancement	Etat de réalisation : pas encore débuté

ANNEXE 5 : FICHES ACTIONS

Plan prévisionnel de financement :

Les demandes de financement des collectivités pour les années postérieures à 2021 qui sont indiquées dans les fiches actions ci-dessous seront étudiées par l'État dans le principe de l'annualité budgétaire et ne constituent en aucun cas un engagement de financement à ce stade

Dépenses HT		Recettes HT		
Libellé	Montant	Libellé	Taux	Montant
Travaux	38 492,75 €	Etat - DETR	25 %	9 623,19 €
		Département 76	25 %	9 624,00 €
		Autofinancement du maitre d'ouvrage	50 %	19 245,56 €
TOTAL HT	38 492,75 €	TOTAL HT		38 492.75 €

ANNEXE 5 : FICHES ACTIONS

Fiche Action 37 : Equipement numérique des écoles (SIVOS du Plateau)

Pilote de l'action	SIVOS du Plateau
Axe de rattachement	Axe 4 : Développement économique et numérique
Calendrier	-
Description générale	Le SIVOS du Plateau a souhaité équiper les écoles de plusieurs matériels numériques neufs.
Objectifs	<ul style="list-style-type: none">• Développement numérique des écoles du SIVOS du Plateau
Intervenants et partenaires	SIVOS du Plateau
	<ul style="list-style-type: none">• Etat - DETR
Budget global	5 367,00 € HT
Indicateurs d'avancement	Etat de réalisation : pas encore débuté

ANNEXE 5 : FICHES ACTIONS

Plan prévisionnel de financement :

Les demandes de financement des collectivités pour les années postérieures à 2021 qui sont indiquées dans les fiches actions ci-dessous seront étudiées par l'État dans le principe de l'annualité budgétaire et ne constituent en aucun cas un engagement de financement à ce stade

Dépenses HT		Recettes HT		
<i>Libellé</i>	<i>Montant</i>	<i>Libellé</i>	<i>Taux</i>	<i>Montant</i>
Matériels	5 367,00 €	Etat - DETR	30 %	1 610,10 €
		Autofinancement du maitre d'ouvrage	70 %	3 756,90 €
TOTAL HT	5 367,00 €	TOTAL HT		5 367,00 €

ANNEXE 5 : FICHES ACTIONS

Fiche Action 38 : Valorisation patrimoniale du chemin des remparts (Aumale)

Pilote de l'action	Commune d'Aumale
Axe de rattachement	Axe 5 : Développement touristique, culturel et préservation du patrimoine bâti et naturel
Calendrier	Date de commencement d'exécution (signature de l'acte) : 22 mai 2021 Date d'achèvement des travaux : 13 août 2021
Description générale	L'objectif du projet est celui de la valorisation et la préservation historique de la commune. C'est par le biais d'un cheminement doux et d'un aménagement global que sera valorisé le chemin des remparts et plus particulièrement l'une des anciennes portes de la Ville.
Objectifs	<ul style="list-style-type: none">• Sauvegarder le patrimoine bâti ;• Valoriser le patrimoine historique de la commune
Intervenants et partenaires	Commune d'Aumale
	<ul style="list-style-type: none">• Etat – DSIL• Département de Seine Maritime
Budget global	77 154,75 € HT
Indicateurs d'avancement	Etat de réalisation : pas encore débuté

ANNEXE 5 : FICHES ACTIONS

Plan prévisionnel de financement :

Les demandes de financement des collectivités pour les années postérieures à 2021 qui sont indiquées dans les fiches actions ci-dessous seront étudiées par l'État dans le principe de l'annualité budgétaire et ne constituent en aucun cas un engagement de financement à ce stade

Dépenses HT		Recettes HT		
Libellé	Montant	Libellé	Taux	Montant
Travaux	77 154,75 €	Etat - DSIL	55 %	42 435,11 €
		Département 76	25 %	19 288,75 €
		Autofinancement du maitre d'ouvrage	20 %	15 430,89 €
TOTAL HT	77 154,75 €	TOTAL HT		77 154,75 €

ANNEXE 5 : FICHES ACTIONS

Fiche Action 39 : Réfection de la couverture des contres-forts de l'église (Biencourt)

Pilote de l'action	Commune de Biencourt
Axe de rattachement	Axe 5 : Développement touristique, culturel et préservation du patrimoine bâti et naturel
Calendrier	Lancement des travaux : 2021 Fin prévisionnelle des travaux : -
Description générale	La commune de Biencourt souhaite réaliser la rénovation du patrimoine communal avec la réfection de la couverture des contres-forts de l'église et la mise hors d'eau.
Objectifs	<ul style="list-style-type: none">• Sauvegarder le patrimoine bâti.
Intervenants et partenaires	Commune de Biencourt
	<ul style="list-style-type: none">• Etat – DETR
Budget global	3 471,00 € HT
Indicateurs d'avancement	Etat de réalisation : pas encore débuté <ul style="list-style-type: none">• Consommation énergétique avant travaux :• Consommation énergétique après travaux :• Facture énergétique avant travaux :• Facture énergétique après travaux :

ANNEXE 5 : FICHES ACTIONS

Plan prévisionnel de financement :

Les demandes de financement des collectivités pour les années postérieures à 2021 qui sont indiquées dans les fiches actions ci-dessous seront étudiées par l'État dans le principe de l'annualité budgétaire et ne constituent en aucun cas un engagement de financement à ce stade

Dépenses HT		Recettes HT		
Libellé	Montant	Libellé	Taux	Montant
Travaux	3 471,00 €	Etat - DETR	20 %	694,00 €
		Autofinancement du maitre d'ouvrage	80 %	2 777,00 €
TOTAL HT	3 471,00 €	TOTAL HT		3 471,00 €

ANNEXE 5bis : Fiches projet

N°	Fiche projet	Descriptif rapide du projet	Maitre d'ouvrage	Axe thématique	Calendrier prévisionnel	Montant HT	Contrat existant
Axe 1 : Un territoire sobre en énergie et en foncier							
1	Accompagnement en ingénierie pour la rénovation énergétique des logements	La Communauté de Communes a décidé, via le bureau d'études PAGE9, de fournir un accompagnement à la population locale pour la rénovation énergétique de logements. En effet, le bureau d'étude, via une permanence, a pour mission de fournir des renseignements et conseils gratuits aux propriétaires envisageant de réaliser des travaux dans leur logement.	Communauté de Communes Interrégionale Aumale Blangy sur Bresle	Energie	2021	10 410,00 €	
2	Rénovation énergétique du bâtiment scolaire	La commune de Bazinval souhaite réaliser la rénovation du bâtiment scolaire, soit : - Remplacement de la toiture complète de l'école du bas, en tuiles, avec pare vapeur ; - Remplacement de la porte d'entrée de l'école du bas, avec sortie antipanique et largeur 150 centimètres pour la sécurité incendie.	Bazinval	Energie	2021	16 229,38 €	
3	Mise en conformité et renforcement du réseau d'alimentation d'eau potable	Suite au diagnostic effectué par le SIAEP d'Huppy, la commune de Bouillancourt en Séry souhaite réaliser la mise en conformité et le renforcement du réseau d'alimentation d'eau potable (Grande rue, rue du Bout de Haut, rue de l'Hommelet et Rue Muzette).	Bouillancourt en Séry	Accessibilité	2021	123 058,30 €	
4	Rénovation et isolation d'une salle de classe primaire	La commune de Criquiers souhaite améliorer l'isolation et ainsi le confort des enfants dans la deuxième salle de classe primaire, comme cela a été fait dans la première salle. Cette rénovation est dans le but de réaliser des économies d'énergie dans cette classe qui est actuellement très peu isolée. Aussi, la commune procédera au remplacement des luminaires par des pavés LED, toujours dans le but des économies d'énergie.	Criquiers	Energie	2021	11 418,00 €	
5	Rénovation énergétique du local communal et de son logement	La commune de Pierrecourt souhaite réaliser la rénovation énergétique du local communal et de son logement.	Pierrecourt	Energie	2021	10 600,00 €	
6	Remplacement des fenêtres du foyer rural	La commune de Richemont envisage, dans un futur proche, de remplacer les fenêtres de son foyer rural pour réaliser des économies d'énergies.	Richemont	Energie	-	-	
7	Remplacement des fenêtres du presbytère	La commune de Richemont envisage, dans un futur proche, de remplacer les fenêtres de son presbytère pour réaliser des économies d'énergies.	Richemont	Energie	-	-	
8	Remplacement des menuiseries dans les vestiaires du stade municipal	La commune de Réalcamp souhaite remplacer la totalité des menuiseries (4 portes et 3 fenêtres) du stade municipal.	Réalcamp	Energie	2021-2022	7 792,00 €	
Axe 2 : Des services à la population accessibles à tous et structurant le territoire							
9	Accompagnement en ingénierie pour la construction de logements (CAUE)	Dans le cadre d'une convention avec la Communauté de Communes Interrégionale Aumale Blangy sur Bresle, le C.A.U.E. (Conseil d'Architecture, d'Urbanisme et de l'Environnement) apporte son aide aux habitants du territoire qui désirent construire, agrandir ou restaurer leur habitation. Il donne des informations et des conseils gratuits en vue d'une meilleure qualité architecturale et d'une bonne insertion dans le site. Ce service de proximité vous est proposé avec le concours de la Communauté de Communes Interrégionale Aumale - Blangy sur Bresle. Les conseils peuvent concerner le terrain, la réglementation, la maison, ses agrandissements, les matériaux, les couleurs, les volumes, l'organisation intérieure, etc. Ils sont proposés aux particuliers, de préférence avant le dépôt du permis de construire. Ils s'adressent aussi aux professionnels (commerçants, artisans, industriels) qui souhaitent améliorer le fonctionnement, les performances de la construction, ou simplement l'esthétique de leur bâtiment.	Communauté de Communes Interrégionale Aumale Blangy sur Bresle	Equipement / service	2021	-	
10	Accompagnement en ingénierie pour l'accès aux droits (PAD)	La Communauté de Communes Interrégionale Aumale Blangy sur Bresle accueille plusieurs permanences pour l'accès au droit de la population : · Permanence de médiation familiale par l'UDAF · Permanence de conciliation de justice · Permanence de l'Agence Départementale d'Informations sur le logement (ADIL) · Permanence des avocats sur rendez-vous	Communauté de Communes Interrégionale Aumale Blangy sur Bresle	Equipement / service	2021	-	

11	Mise en accessibilité des artisans et commerçants	<p>La Communauté de Communes Interrégionale Aumale Blangy sur Bresle à répondu à l'appel à projets du Fonds d'Intervention pour les Services, l'Artisanat et le Commerce (FISAC) pour la période 2017-2021.</p> <p>La fiche action n°1 permet des subventions au profit des artisans et commerçants du territoire pour favoriser l'accessibilité au sein des commerces dans le cas de projet d'amélioration d'accessibilité (seuil, rampe, sonnette, porte automatique, signalisation des portes ...).</p> <p>Taux de subvention maximum : 60% (30% Etat / 30% CCIABB)</p> <p>Plancher des dépenses subventionnables : 2 000,00 euros H.T.</p> <p>Plafond des dépenses subventionnables : 5 000,00 euros H.T.</p> <p>Montant maximum de subvention : 3 000,00 euros</p>	Communauté de Communes Interrégionale Aumale Blangy sur Bresle	Accessibilité	2017-2021	99 000,00 €	FISAC
12	Mise aux normes des locaux administratifs communautaires (siège de Blangy sur Bresle)	<p>Dans le cadre de la loi NOTRe, la Communauté de Communes est amenée à prendre de nouvelles compétences (GEMAPI, eau, assainissement, etc.).</p> <p>Pour ce faire, les locaux actuels ont besoin d'être réaménagés et mis aux normes pour pouvoir accueillir dans des conditions optimales le personnel administratif nécessaire à l'exécution de ces nouvelles compétences, mais également le public.</p> <p>Les travaux prévus comprenant notamment :</p> <ul style="list-style-type: none"> - Une remise aux normes de l'installation électrique ; - La création de sanitaires adaptés et accessibles ; - La création de sanitaires adaptés et accessibles aux personnes à mobilité réduite ; - La création d'un réseau informatique et de télécommunication sur l'ensemble du bâtiment ; - La révision du système de sécurité incendie ; - La réalisation de l'accessibilité aux personnes à mobilité réduite ; - La mise en place d'un système de ventilation. 	Communauté de Communes Interrégionale Aumale Blangy sur Bresle	Equipement / service	2021-2022	1 494 970,81 €	
13	Réhabilitation et extension de la déchetterie communautaire de Morienne	<p>La Communauté de Communes Interrégionale Aumale - Blangy-sur-Bresle souhaite la réhabilitation et l'extension de la déchetterie communautaire de Morienne pour un fonctionnement optimal du service de gestion des déchets.</p> <p>Les travaux comprendront :</p> <ul style="list-style-type: none"> - La réfection du bureau du gardien, des vestiaires et du local matériel ; - La réfection du bardage et du pied de façade dégradé ; - Des interventions sur les éclairages extérieurs et la protection du site ; - Des interventions sur les quais hauts et bas existants ; - Des travaux TCE pour l'extension du site de 5 containers 	Communauté de Communes Interrégionale Aumale Blangy sur Bresle	Equipement / service	2021	706 610,00 €	
14	Aménagement de l'accessibilité de la mairie, école et de la salle des fêtes	La commune d'Aubermesnil aux Erables souhaite réaliser la mise en conformité de l'accessibilité de la mairie / école / salle des fêtes.	Aubermesnil aux Erables	Accessibilité	-	189 300,00 €	
15	Création d'un chemin piétonnier facilitant l'accès à la maison médicale en interface avec les commerces	Dans le cadre de l'ORT, la commune d'Aumale souhaite créer un nouveau chemin piétonnier. Celui-ci permettra à partir du centre-ville de rejoindre à pied la maison pluridisciplinaire de santé, via la place Louis Philippe.	Aumale	Accessibilité	-	11 150,00 €	ORT
16	Création d'une maison France Services	Dans le cadre de l'ORT, la commune d'Aumale souhaite créer une maison France Services au sein de la commune.	Aumale	Equipement / service	-	-	ORT
17	Achat et installation de 3 défibrillateurs	La commune de Bouillancourt en Séry souhaite acheter et installer trois défibrillateurs au sein de la mairie pour assurer la sécurité de la population locale.	Bouillancourt en Séry	Santé	2021	5 757,80 €	
18	Achat et installation d'un défibrillateur Zone Vallée Mazin	La commune de Bouttencourt souhaite installer un défibrillateur sur cette zone Vallée Mazin qui regroupe cinq entreprises et une centaine d'employés.	Bouttencourt	Santé	-	2 341,78 €	
19	Réhabilitation du logement communal d'Ansennes	La commune de Bouttencourt souhaite réhabiliter ce logement fermé depuis plusieurs années.	Bouttencourt	Equipement / service	-	-	

20	Mise en œuvre de la vidéo protection pour assurer la sécurité de la population locale	La commune de Criquiers souhaite la mise en place d'un dispositif de vidéoprotection (10 caméras : centre bourg – entrées et sorties du village – hameaux). Afin de prévenir et dissuader les actes de délinquance et les incivilités, notamment les dépôts sauvages d'ordures au niveau des containers de tri sélectif.	Criquiers	Sécurité	2021	26 654,34 €	
21	Mise en accessibilité PMR du monument aux morts	La commune de Criquiers souhaite réaliser la mise en accessibilité PMR du monument aux morts avec un démontage du muret existant et des marches, terrassement et aménagement du terrain pose de pavés et enrobé. Cela afin de permettre aux personnes à mobilité réduite d'accéder au monument au morts qui est actuellement desservi par des marches et entouré de gravelles	Criquiers	Accessibilité	2021	9 356,00 €	
22	Construction d'un atelier municipal pour favoriser l'accueil des habitants	La commune de Martainneville souhaite réaliser la construction d'un atelier municipal pour favoriser l'accueil des habitants. Ce bâtiment sera en charpente métallique préfabriqué de 24m x 8m sur un dallage béton revêtu d'un bardage simple gris clair et couvert en bac acier bleu ardoise.	Martainneville	Equipement / service	2021	89 062,00 €	
23	Création d'un parking le long du cimetière pour assurer la sécurité des utilisateurs	La commune de Réalcamp souhaite réaliser la création d'un parking le long du cimetière (D7) pour assurer la sécurité des habitants se rendant au cimetière.	Réalcamp	Accessibilité	2021-2022	11 441,00 €	
24	Construction d'une crèche - centre de loisirs	La commune de Rieux souhaite réaliser la construction d'une crèche – centre de loisirs au château de l'IME afin de répondre aux besoins des parents du territoire en matière d'accueil d'enfants.	Rieux	Equipement / service	2021	875 000,00 €	
25	Installation de 6 caméras de vidéoprotection	La commune de Saint Maxent souhaite installer 6 caméras de vidéoprotection.	Saint Maxent	Sécurité	-	30 000,00 €	

Axe 3 : Redynamisation des centralités (logements, commerces)

26	Déploiement de téléprocédures dédiées à la réception et à l'instruction des demandes d'autorisation d'urbanisme sous forme dématérialisée	La CCIABB souhaite accélérer la réception et l'instruction dématérialisée des demandes d'autorisation d'urbanisme	Communauté de Communes Interrégionale Aumale Blangy sur Bresle	Urbanisme	-	-	
27	Elaboration d'un Plan Local d'Urbanisme Intercommunale (PLUi) à l'échelle de 28 communes	Aujourd'hui, le territoire de la CCIABB est couvert par douze documents d'urbanisme confondus (Plan local d'Urbanisme et Carte communale). Actuellement trois procédures d'élaboration ou de modification de documents d'urbanisme, communales ou intercommunales sont en cours. Le Plan Local d'Urbanisme Intercommunal (PLUi) a été prescrit en 2015, il couvre 28 communes du territoire. Le Projet d'Aménagement et de Développement Durables (PADD) a été débattu en conseil communautaire en date du 03 décembre 2019.	Communauté de Communes Interrégionale Aumale Blangy sur Bresle	Urbanisme	2015-2023	183 750,00 €	PLUi
28	Révision du Plan d'Occupation des Sols (POS) de la commune d'Aumale en Plan Local d'urbanisme (PLU)	La commune d'Aumale était dotée d'un Plan d'occupation des Sols qui est tombé caduc le 26 mars 2017. De ce fait, la commune est maintenant sous le régime du Règlement National d'urbanisme (RNU). C'est pourquoi, Aumale a donc engagé une procédure de révision du POS en élaboration d'un Plan Local d'Urbanisme.	Communauté de Communes Interrégionale Aumale Blangy sur Bresle	Urbanisme	2016-2022	27 625,00 €	PLU
29	Modernisation des vitrines et outils de production	La Communauté de Communes Interrégionale Aumale Blangy sur Bresle a répondu à l'appel à projets du Fonds d'Intervention pour les Services, l'Artisanat et le Commerce (FISAC) pour la période 2017-2021. La fiche action n°2 permet des subventions au profit des artisans et commerçants du territoire pour favoriser la modernisation des vitrines et des outils de production. Taux de subvention maximum : 40% (20% Etat / 20% CCIABB) Plancher des dépenses subventionnables : 2 500,00 euros H.T. Plafond des dépenses subventionnables : 14 000,00 euros H.T. Montant maximum de subvention : 5 600,00 euros	Communauté de Communes Interrégionale Aumale Blangy sur Bresle	Commerce	2017-2021	498 400,00 €	FISAC

30	Améliorer la communication de l'Union Commerciale d'Aumale	La Communauté de Communes Interrégionale Aumale Blangy sur Bresle à répondu à l'appel à projets du Fonds d'Intervention pour les Services, l'Artisanat et le Commerce (FISAC) pour la période 2017-2021. La fiche action n°5 permet une subvention auprès de l'Union Commerciale d'Aumale. Elle souhaite développer sa communication directe vers ses consommateurs : signalétique de ses quinzaines commerciales et mise en place d'une newsletter.	Communauté de Communes Interrégionale Aumale Blangy sur Bresle	Commerce	2017-2021	14 598,00 €	FISAC
31	Améliorer la communication de l'union commerciale et artisanale de Foucarmont	La Communauté de Communes Interrégionale Aumale Blangy sur Bresle a répondu à l'appel à projets du Fonds d'Intervention pour les Services, l'Artisanat et le Commerce (FISAC) pour la période 2017-2021. La fiche action n°7 permet l'amélioration de la stratégie de communication de l'Union Commerciale et Artisanale de Foucarmont : L'achat de banderoles, drapeaux et autres éléments de signalétique permettant de faire connaître les actions commerciales développées par l'Union commerciale et artisanale de Foucarmont ; Communiquer sur la mise en place d'horaires d'ouverture élargis lors de la foire viticole ; Communiquer sur la mise en place d'un marché artisanal en parallèle de la foire viticole.	Communauté de Communes Interrégionale Aumale Blangy sur Bresle	Commerce	2017-2021	1 422,00 €	FISAC
32	Création d'un guide FISAC	Pour permettre aux commerçants de connaître le déroulé complet du dispositif « FISAC », un guide pratique sera transmis à chacune des entreprises du territoire (environ 500) et aux communes membres Ce guide sera réalisé par un prestataire externe, après mise en concurrence, qui aura pour mission : ▣ La création visuelle et la rédaction du guide « FISAC » (dont le contenu sera fourni par la Communauté de Communes en lien avec le Comité de pilotage). ▣ L'impression du guide, après validation par le Maître d'ouvrage en 1 000 exemplaires. Les exemplaire du guide « FISAC » seront ensuite remis à la Communauté de Communes qui en assurera la diffusion auprès des entreprises du territoire, des partenaires du projet et de ses communes membres.	Communauté de Communes Interrégionale Aumale Blangy sur Bresle	Commerce	2017-2021	488,00 €	FISAC
33	Rénovation du quartier et des logements du quartier du Camp Comtois	Dans le cadre de l'ORT, la commune de Blangy sur Bresle souhaite réaliser la rénovation des logements du quartier du Comtois en partenariat avec SEMINOR.	Blangy sur Bresle	Logements	-	-	ORT
34	Création de logements intergénérationnels à proximité de la Place Roger Thiebault	Dans le cadre de l'ORT, la commune de Blangy sur Bresle souhaite créer de logements à proximité de la Place Roger Thiebault.	Blangy sur Bresle	Logements	-	-	ORT
35	Rénovation de l'église, de la mairie et l'espace public voisin	Dans le cadre de l'ORT, la commune de Foucarmont souhaite réaliser en trois phases : · Rénovation de l'église ; · Rénovation de la mairie ; · Rénovation de l'espace public adjacents aux deux édifices	Foucarmont	Equipement / service	-	-	ORT
36	Création d'un trottoir et aménagements favorisant la gestion des eaux pluviales	La commune d'Hodeng au Bosc souhaite créée un trottoir au niveau de la partie basse de la rue des Champs pour assurer la mise en sécurité des piétons et améliorer la gestion des eaux pluviales.	Hodeng au Bosc	Voirie	2019-2021	304 822,00 €	

Axe 4: Développement économique et numérique

37	Création d'une plateforme d'emploi intercommunale	Dans le cadre du Plan de Relance, la Communauté de Communes Interrégionale Aumale Blangy sur Bresle souhaite mettre à disposition une plateforme pour le développement de l'emploi local. La Communauté de Communes Interrégionale Aumale Blangy sur Bresle à décidé de répondre à l'Appel à Projets : « Transformation numérique des collectivités territoriales ». Par le biais du prestataire KeyCoopt, cette plateforme d'emploi sera composé de la manière suivante : - Un fil d'actualité "économie / emploi communautaire" pour avoir un véritable projet économique communautaire pour les 44 communes ; - Des annonces d'emplois où les entreprises locales pourront diffuser gratuitement et facilement leurs offres d'emplois, les demandeurs d'emplois pourront postuler sur les offres correspondantes et les habitants pourront recommander des personnes sur les offres présentes.	Communauté de Communes Interrégionale Aumale Blangy sur Bresle	Emploi	2021-2022	9 096,00 €	
----	--	---	--	--------	-----------	-------------------	--

38	Création d'un poste d'animateur commercial	La Communauté de Communes Interrégionale Aumale Blangy sur Bresle a répondu à l'appel à projets du Fonds d'Intervention pour les Services, l'Artisanat et le Commerce (FISAC) pour la période 2017-2021. La fiche action n°10 permet la création d'un poste d'animateur commercial (ou de chargé de développement économique) pour le suivi de la mission FISAC.	Communauté de Communes Interrégionale Aumale Blangy sur Bresle	Ingénierie	2017-2021	50 000,00 €	FISAC
39	Accompagnement au développement numérique des entreprises	La Communauté de Communes Interrégionale Aumale Blangy sur Bresle a répondu à l'appel à projets du Fonds d'Intervention pour les Services, l'Artisanat et le Commerce (FISAC) pour la période 2017-2021. La fiche action n°4 permet des subventions au profit des artisans et commerçants du territoire pour un accompagnement numérique. Taux de subvention maximum : 70% (30% Etat / 20 % Chambres consulaires / 20% CCIABB). Restant à charge pour l'entreprise : 120 euros.	Communauté de Communes Interrégionale Aumale Blangy sur Bresle	Numérique	2017-2021	10 000,00 €	FISAC
40	Accompagnement à la transmission d'entreprise	La Communauté de Communes Interrégionale Aumale Blangy sur Bresle a répondu à l'appel à projets du Fonds d'Intervention pour les Services, l'Artisanat et le Commerce (FISAC) pour la période 2017-2021. La fiche action n°5 permet des subventions au profit des artisans et commerçants du territoire pour une transmission d'entreprise. Taux de subvention maximum : 70% (30% Etat / 20 % Chambres consulaires / 20% CCIABB). Restant à charge pour l'entreprise : 120 euros.	Communauté de Communes Interrégionale Aumale Blangy sur Bresle	Commerce	2017-2021	12 000,00 €	FISAC
41	Mise en place d'une application Smartphone pour les Unions Commerciales	La Communauté de Communes Interrégionale Aumale Blangy sur Bresle a répondu à l'appel à projets du Fonds d'Intervention pour les Services, l'Artisanat et le Commerce (FISAC) pour la période 2017-2021. La fiche action n°8 permet une subvention pour la création d'une application smartphone pour les Unions Commerciales. Cette application sera téléchargeable directement par le consommateur via son smartphone et lui permettra de recevoir toutes les offres et/ou informations des entreprises du territoire.	Communauté de Communes Interrégionale Aumale Blangy sur Bresle	Numérique	2017-2021	58 480,00 €	FISAC
42	Création d'un nouveau site internet communautaire	La Communauté de Communes Interrégionale Aumale Blangy sur Bresle a répondu à l'appel à projets du Fonds d'Intervention pour les Services, l'Artisanat et le Commerce (FISAC) pour la période 2017-2021. La fiche action n°12 permet une subvention pour la création d'un nouveau site internet communautaire notamment d'un point de vue économique. Une création d'un nouveau site Internet dédié à la valorisation du potentiel économique du territoire par un prestataire externe après mise en concurrence.	Communauté de Communes Interrégionale Aumale Blangy sur Bresle	Numérique	2017-2021	5 300,00 €	FISAC
43	Création d'hébergements dans l'ancienne maison du meunier (Aumale) à destination des jeunes salariés, apprentis et stagiaires pour les entreprises du secteur verrier	Le projet serait la réhabilitation de l'ancienne maison du meunier (à côté de la minoterie Lambotte) sur la commune d'Aumale pour accueillir des jeunes salariés et apprentis des entreprises du secteur verrier. Ce projet vient en adéquation avec la grande extension de l'entreprise NIPROGLASS sur Aumale qui va amener de nombreux emplois (et particulièrement des jeunes salariés / apprentis en recherche de logements). Ce projet vient en adéquation avec la grande extension de l'entreprise NIPROGLASS sur Aumale qui va amener de nombreux emplois (et particulièrement des jeunes salariés / apprentis en recherche de logements). Cette bâtisse est composée sur 3 étages et 83 m².	Communauté de Communes Interrégionale Aumale Blangy sur Bresle	Logements	2021-2022	852 690,95 €	Contrat de Territoire
44	Accompagnement à la mise en place d'une formation de technicien d'usinage à commande numérique au GRETA d'Eu	Dans le cadre du programme Territoire d'Industrie, la CCIABB a souhaité s'associer avec les autres Communauté de Communes et les entreprises du territoire pour créer une formation à technicien à commande numérique de niveau 5 au sein du Greta d'Eu.	Communauté de Communes Interrégionale Aumale Blangy sur Bresle	Formation	2020-2021	204 400,00 €	Territoire industrie
45	Création d'un poste d'animateur de centre-ville	Dans le cadre du programme Petites Villes de Demain, la commune d'Aumale souhaite créer un poste de manager de centre-ville. L'appui d'ingénierie est essentiel pour le projet de revitalisation de territoire afin de conserver une cohérence globale.	Aumale	Ingénierie	-	-	PVD

Axe 5 : Développement touristique, culturel et préservation du patrimoine bâti et naturel

46	Création d'une voie douce de la Haute Vallée de la Bresle en connexion avec les territoires voisins Phase 1 : Etudes et tronçon Monchaux Soreng	Créer une voie douce de la haute Vallée de la Bresle en connexion avec les territoires voisins : - rattacher la portion du chemin des étangs (CCVS) à Blangy-sur-Bresle pour avoir une liaison directe vers le littoral ; - créer une voie douce de Blangy-sur-Bresle vers la Somme, notamment vers le château de Rambures (CC2SO) (2eme site le plus visité du territoire après le musée de la verrerie de Blangy-sur-Bresle) - créer une voie douce entre Blangy-sur-Bresle et Aumale pour permettre la traverse complète de la vallée et de ses points d'intérêt (Châteaux, verreries historiques, églises, chapelle, moulins, sites V1, ...)	Communauté de Communes Interrégionale Aumale Blangy sur Bresle	Mobilité	2017-2022	1 101 875,00 €	Contrat de Territoire
47	Création d'une voie douce de la Haute Vallée de la Bresle – Phase 2 et 3	La Communauté de Communes Interrégionale Aumale Blangy sur Bresle souhaite créer une voie douce de la haute Vallée de la Bresle. En complément de la Phase 1 (Etudes et Tronçon Monchaux Soreng), les phases 2 et 3 seront réalisées selon un échéancier à définir.	Communauté de Communes Interrégionale Aumale Blangy sur Bresle	Mobilité	-	-	
48	Développement des outils de promotion touristique de l'Office de tourisme communautaire Aumale Blangy sur Bresle	À l'heure des réseaux sociaux et du numérique, développer ses outils promotionnels est une étape indispensable pour une Communauté de Communes. Le film promotionnel permet de créer un attachement fort au territoire en amenant le spectateur au cœur de nos paysages et de notre patrimoine local. Il permet dans un premier temps de présenter le territoire en général, puis un lieu, un décor et une ambiance, et dans un même temps d'intégrer la population locale en activité sur ce même lieu (randonneurs, pêcheur, visiteurs, etc...). Pour ce faire, nous envisageons trois supports de communication : · Une vidéo bande-annonce, type spot' publicitaire de notre territoire interrégional · Une vidéo/reportage sur la thématique des sites de mémoires de la seconde guerre mondiale · Création d'une photothèque	Communauté de Communes Interrégionale Aumale Blangy sur Bresle	Tourisme	2021-2022	10 710,00 €	
49	Création d'une halte pour voyageurs sur le secteur de la gare	Dans le cadre de l'ORT, la commune d'Aumale souhaite réaliser la création d'une pour voyageurs sur le secteur de la gare	Aumale	Mobilité	-	-	ORT
50	Création d'un lieu touristique et associatif au sein de la friche Pochet Courval	Création d'un hébergement touristique de 10 chambres (26 lits) permettant l'accueil des touristes mais également des apprentis verriers, des commerciaux venus visiter les entreprises locales. Création d'un lieu de vie et résidences artistiques à dimension départementale et régionale en partenariat avec le Centre National des Arts de la Rue, Atelier 231. Réhabilitation d'un lieu industriel en un lieu de vie ouvert aux habitants du territoire à l'échelle intercommunale et du Pays Bresle Yères pour des activités associatives, artistiques et touristiques. Création d'un lieu d'accueil comme point de départ d'une boucle pédestre « Agrion de Mercure » de 7 km orientée découverte faune et flore du territoire.	Blangy sur Bresle	Culture	2017-2022	2 818 400,00 €	Contrat de Territoire
51	Valorisation du Grand Marais de la Vallée de la Bresle - Création d'une boucle pédestre « Agrion de Mercure »	Il s'agit de valoriser le patrimoine naturel (faune et flore) de la Vallée de la Bresle par la création d'une voie pédestre « pédagogique » destinée à tout public. L'Agrion de Mercure est une libellule qui vit sur territoire de la commune et elle est protégée au même niveau que l'ours des montagnes des Pyrénées. Ce projet contribue à relier le camping de la commune située dans la zone de loisirs (à 3 km) au centre-ville sans passer par la route. Son point de départ se trouvera dans la Friche Pochet Courval aménagée	Blangy sur Bresle	Nature	2017-2022	360 000,00 €	Contrat de Territoire

52	Réhabilitation du musée du verre	<ul style="list-style-type: none"> • Redéfinition du parcours de visite : via l'intégration des différentes collections dans un seul et unique parcours de visite, l'équipe projet souhaite proposer une expérience de visite sur la thématique globale du verre depuis l'écosystème de production (forêts, sols) jusqu'au produit fini (vases, flaconnage de luxe...), en passant par la vie des artisans et de la population locale. • Facilitation des circulations sur le site : outre le parcours visite, une attention particulière va être portée sur les déambulations sur le site depuis la zone de stationnement des véhicules motorisés (parking individuel et bus) jusqu'à l'accueil du musée, et toute la signalétique directionnelle intérieure du musée. L'objectif de cette action sera de faciliter la « consommation » du lieu. • Repositionnement marketing : ce nouveau parcours s'appellera « Musée du Verre », seule dénomination qui remplacera de manière officielle l'ensemble des collections présentes et la multitude de noms de musées présente sur les éléments de signalétique du site. • Amélioration de la présentation du savoir-faire verrier : l'objectif premier du musée est de valoriser le savoir-faire emblématique de la vallée de la Bresle : le travail du verre, que ce soit pour des objets du quotidien comme de l'artisanat de luxe. L'ambition de la nouvelle médiation culturelle sera d'améliorer la compréhension par les visiteurs de la valeur du travail du verre, et notamment du maître verrier du Musée (nouveaux four et équipements, gradins de présentation, espace boutique...). • Utilisation de la salle « ateliers » pour l'accueil de groupes constitués, avec possibilité de se restaurer via la création d'un office traiteur. 	Blangy sur Bresle	Culture	2021-2022	874 107,00 €	
53	Mise en place d'un arboretum en lien avec la boucle pédestre de la CCIABB	Dans le cadre de l'ORT, la commune de Foucarmont souhaite créer un arboretum en lien avec la boucle pédestre de la Communauté de Communes.	Foucarmont	Nature	-	131 705,00 €	ORT
54	Incitation à la restauration et création de mares via le « programme mares »	Dans le cadre de l'appel à projets « Programme mares », le Syndicat Mixte d'Aménagement, de Gestion et de Valorisation du Bassin de la Bresle (SMAB) souhaite la réhabilitation / restauration et la création de mares sur l'ensemble du territoire.	Syndicat Mixte d'Aménagement, de Gestion et de Valorisation du Bassin	Tourisme	2021	100 000,00 €	CTEC
55	Incitation à la création de haies via le « programme planton des haies »	Dans le cadre de l'appel à projets « Programme Planton des Haies », le Syndicat Mixte d'Aménagement, de Gestion et de Valorisation du Bassin de la Bresle (SMAB) souhaite la création de haies sur le territoire. Le SMAB de la Bresle a lancé début 2020, un appel à candidature concernant la reconquête des éléments fixes du paysage via son programme d'actions et d'aménagements « HAIEROSION », sur l'ensemble de son territoire hydro-géographique.	Syndicat Mixte d'Aménagement, de Gestion et de Valorisation du Bassin	Tourisme	2021	100 000,00 €	CTEC
56	Etude du fonctionnement hydraulique et écologique du secteur Blangy sur Bresle/ Bouttencourt / Monchaux	Réalisation d'une étude visant à comprendre, caractériser, et solutionner les problématiques d'inondation, de continuité écologique, de morphologie du cours d'eau, et d'hydrologie sur le secteur de Blangy sur Bresle/ Bouttencourt / Monchaux Soreng.	Syndicat Mixte d'Aménagement, de Gestion et de Valorisation du Bassin	Tourisme	2021-2023	64 000,00 €	CTEC

TOTAL	11 494 020 €
--------------	---------------------

Annexe 6 : Indicateurs de suivi et d'évaluation

Axe	Indicateurs de suivi et d'évaluation
Axe 1 : Un territoire sobre en énergie et en foncier	<p>Nombre de fiches-actions effectuées : Nombre de fiches-actions en cours de réalisation : Nombre de fiches-actions pas encore débutées :</p> <p>Nombre de logements aidés traités par une rénovation énergétique : Diagnostic de Performance Energétique (DPE) des bâtiments rénovés : Puissance totale installée d'énergie renouvelable : Somme des puissances installées par filière (électricité, chaleur, biocarburant, gaz), au total : Production totale d'énergie renouvelable annuelle : Somme de l'énergie produite par filière (électricité, chaleur, biocarburant, gaz), au total : Consommation énergétique du territoire : Evolution et répartition des émissions de GES :</p>
Axe 2 : Des services à la population accessibles à tous et structurant le territoire	<p>Nombre de fiches-actions effectuées : Nombre de fiches-actions en cours de réalisation : Nombre de fiches-actions pas encore débutées :</p> <p>Nombre d'installations PMR réalisées : Nombre de visites à l'annexe communautaire d'Aumale : Evolution démographique : Indice de vieillissement de la population :</p>
Axe 3 : Redynamisation des centralités (logements, commerces)	<p>Nombre de fiches-actions effectuées : Nombre de fiches-actions en cours de réalisation : Nombre de fiches-actions pas encore débutées :</p> <p>Nombre de logements vacants : Calcul de la réduction de la vacance : Nombre de commerce dans les centralités : Surface de plancher de locaux commerciaux autorisés (CDAC) : ratio surface commerciale / espace consommé ;</p>

Axe 4 : Développement économique et numérique	<p> Nombre de fiches-actions effectuées : Nombre de fiches-actions en cours de réalisation : Nombre de fiches-actions pas encore débutées : Taux de chômage du territoire : Taux d'emploi : Surfaces de ZA existantes et en cours de commercialisation : artificialisation des zones d'activités et activités diffuses : Taux de couverture du réseau HD / THD, taux d'accès à offre HD : </p>
Axe 5 : Développement touristique et culturel	<p> Nombre de fiches-actions effectuées : Nombre de fiches-actions en cours de réalisation : Nombre de fiches-actions pas encore débutées : Nombre de demandes à l'Office de Tourisme communautaire : Nombre de partage Facebook de l'Office de Tourisme : Fréquentation du site internet : www.tourisme-aumale-blangy.fr Fréquentation du site : www.v1histoireetpatrimoine.fr Fréquentation de certains lieux touristiques : Nombre d'hébergements touristiques louées : Nombre de dossiers « programme mares » réalisés : Nombre de dossiers « plantons des haies » réalisés : </p>