Région
Pays de la Loire

Atlas des quartiers prioritaires de la politique de la ville

Outil d'analyse et de comparaison des quartiers prioritaires et de leur environnement

Septembre 2017

Liberté • Égalité • Fraternité
RÉPUBLIQUE FRANÇAISE

MINISTÈRE
DE LA COHÉSION
DES TERRITOIRES

cget
Commissariat
général
à l'égalité
des territoires

Coordination : Stéphanie Mas, Karine Hurel

Conception des tableaux : Mohammed El Asri

Conception des cartes : Aurélie Douet, Arnaud Genevrier

Assistance à la conception des tableaux : Pierre-Alban Bonin, Pascal Dieusaert, Helga Mondésir, Noémie Oswalt, Marie Sala

Relecture : Muriel Thoin

Mise en page : service Communication du CGET

Responsable de la communication : Corinne Gonthier
corinne.gonthier@cget.gouv.fr ; tél. : 01 85 58 60 49

Sommaire

Introduction 5

Indicateurs 6

1 - La géographie des quartiers prioritaires de la politique de la ville - Pays de la Loire 9

Loire-Atlantique 12
Maine-et-Loire 14
Mayenne 16
Sarthe 18
Vendée 20

2 - Données détaillées quartier par quartier 23

Introduction

L'atlas des quartiers prioritaires de la politique de la ville vise à outiller en données statistiques thématiques les acteurs locaux en charge de ces territoires, qu'il s'agisse des signataires des contrats de ville, des élus, des préfets délégués à l'égalité des chances (Pdec), des sous-préfets ville, des centres de ressources de la politique de la ville…

Conçu par le Commissariat général à l'égalité des territoires (CGET), ce document présente, dans une première partie, la géographie des quartiers prioritaires. À l'aide de cartes et de tableaux synthétiques, ces derniers sont décrits au travers d'indicateurs qui reflètent les trois grands axes de la politique de la ville : la cohésion sociale, le cadre de vie et le renouvellement urbain, le développement de l'activité économique et de l'emploi. Les données sont ventilées à différentes échelles (région, département, établissement public de coopération intercommunale) en comparant systématiquement les caractéristiques des populations vivant en quartiers prioritaires à celles de l'ensemble du territoire visé. Les données des quartiers prioritaires sont ainsi replacées dans leur contexte géographique et socio-économique.

Dans une deuxième partie, des données détaillées quartier par quartier permettent leur mise en regard avec les principaux autres zonages relatifs à la politique de la ville (éducation prioritaire, zone de sécurité prioritaire, programme national de renouvellement urbain et zone franche urbaine).

Les différents niveaux d'observation proposés permettent une vision globale des questionnements et une appréhension des leviers d'action plus aisée. En effet, la représentation graphique permet à l'utilisateur de comparer les quartiers prioritaires entre eux au sein d'un même territoire ou des quartiers prioritaires de même profil dans des territoires différents.

Indicateurs

Composition de la population

- Population
  Source : Insee, Recensement de la population (RP) 2013.
- Jeunes de 0 à 14 ans (%) Part de la population de 0 à 14 ans dans la population totale.
  Source : Insee, estimations démographiques, RP 2010

Cohésion sociale

- Réussite au brevet (%)
  Taux de réussite au brevet, en %, dans les établissements publics à moins de 300m d'un quartier prioritaire (QP) de la politique de la ville, comparé avec les taux à l'échelle des contrats de ville ou communes isolées, des départements et des régions.
  Source : ministère de l'Éducation nationale, de l'Enseignement supérieur et de la Recherche, Depp 2014-2015

- Taux de pauvreté[1] (%)
  Part de la population, en %, sous le seuil de 60 % du niveau de vie médian métropolitain[2].
  Source : Insee, FiLoSoFi 2013

Emploi

- Taux d'emploi des femmes (%)
  Part des femmes ayant un emploi parmi l'ensemble des femmes âgées de 15 à 64 ans.
  Source : Insee, estimations démographiques, RP 2010

- Taux d'emploi des hommes (%)
  Part des hommes ayant un emploi parmi l'ensemble des hommes âgés de 15 à 64 ans.
  Source : Insee, estimations démographiques, RP 2010

Logements

- Taux de vacance (%)

Part des logements vacants dans l'ensemble des logements.
Source : Insee, estimations démographiques, RP 2010

- Part des logements sociaux (%)

Échelle	Part des logements sociaux (en %)
Ensemble des QP de communes signataires du contrat de ville	Part de logements sociaux des QP dans l'ensemble des communes signataires du Contrat de ville ou de la commune isolée
Total contrat de ville	Part de logements sociaux des communes du contrat de ville dans l'ensemble du département
Ensemble des QP du département	Part de logements sociaux des QP dans l'ensemble du département
Total du département	Part de logements sociaux du département dans l'ensemble de la région
Ensemble des QP de la région	Part de logements sociaux des QP dans l'ensemble de la région
Total de la région	Part de logements sociaux de la région dans l'ensemble France

Source : SOeS, Répertoire des logements locatifs des bailleurs sociaux (RPLS) 2015

1. Lorsque des quartiers prioritaires appartiennent à plusieurs contrats de ville, il n'a pas été possible de calculer le taux de pauvreté pour l' « ensemble des QP du contrat de ville » ou le « total du contrat de ville » : la donnée est donc manquante.
2. Le niveau de vie est défini par l'Insee comme le revenu disponible (comprenant les revenus d'activité (nets des cotisations sociales), les revenus du patrimoine, les transferts en provenance d'autres ménages et les prestations sociales (y compris les pensions de retraite et les indemnités de chômage), nets des impôts directs) d'un ménage divisé par le nombre d'unités de consommation, coefficient qui dépend de la taille du ménage : il faut compter une unité pour le premier adulte, 0,5 unité pour chaque personne supplémentaire de plus de 14 ans et 0,3 pour chaque enfant de moins de 14 ans.
Le niveau de vie médian correspond au revenu disponible par unités de consommation dont dispose la moitié (50 %) de la population.

Typologie des quartiers

Typologie cadre de vie

ANC Centres anciens
PUU Quartiers HLM de petites unités urbaines
PET Quartiers périphériques de petites adresses
GDE Quartiers HLM périphériques de grandes unités urbaines
BAN Quartiers HLM de banlieues éloignées de grandes unités urbaines

Typologie cohésion sociale

INT Quartiers intégrés dans un environnement mixte
PET Petits quartiers en grande précarité qui se fondent dans leur environnement
SEG Quartiers ségrégués
DEF Grands quartiers défavorisés

Typologie emploi

DYN Quartiers qui profitent d'un environnement dynamique
DEC Quartiers en décrochage
IND Quartiers en difficulté dans un environnement industriel

Source : les trois typologies des quartiers prioritaires consacrées au cadre de vie, à la cohésion sociale et à l'emploi sont issues du rapport 2016 de l'Observatoire national de la politique de la ville (document disponible sur www.onpv.fr).

Indicateurs relatifs aux collèges

- Collèges publics <300m : nombre de collèges à moins de 300 mètres du quartier prioritaire
- Collèges publics REP <300m : nombre de collèges classés « Réseau d'éducation prioritaire » à moins de 300 mètres du quartier prioritaire
- Collèges publics REP+ <300m : nombre de collèges classés « Réseau d'éducation prioritaire renforcé » à moins de 300 mètres du quartier prioritaire

Zonages de la politique de la ville intersectant un quartier prioritaire

- Zones de sécurité prioritaire (ZSP) : elles ont été définies sur des critères relatifs à l'insécurité et aux déséquilibres socio-économiques constatés par le ministère de l'intérieur.
- Quartier d'intérêt national/régional du nouveau programme national de renouvellement urbain (NPNRU) : programme d'investissement de transformation du cadre de vie des habitants des quartiers les plus défavorisés porté par l'Agence nationale de rénovation urbaine (Anru) sur la période 2014-2024 :
- Zones franches urbaines de première génération (1G), de deuxième génération (2G) ou de troisième génération (3G) : ce sont des quartiers de plus de 10 000 habitants, situés dans des zones dites sensibles ou défavorisées. Ils ont été définis à partir des critères sociaux-économiques (taux de chômage, proportion de personnes sorties du système scolaire sans diplôme, proportion de jeunes et potentiel fiscal par habitant).

1

La géographie des quartiers prioritaires de la politique de la ville de la région Pays de la Loire

Pays de la Loire

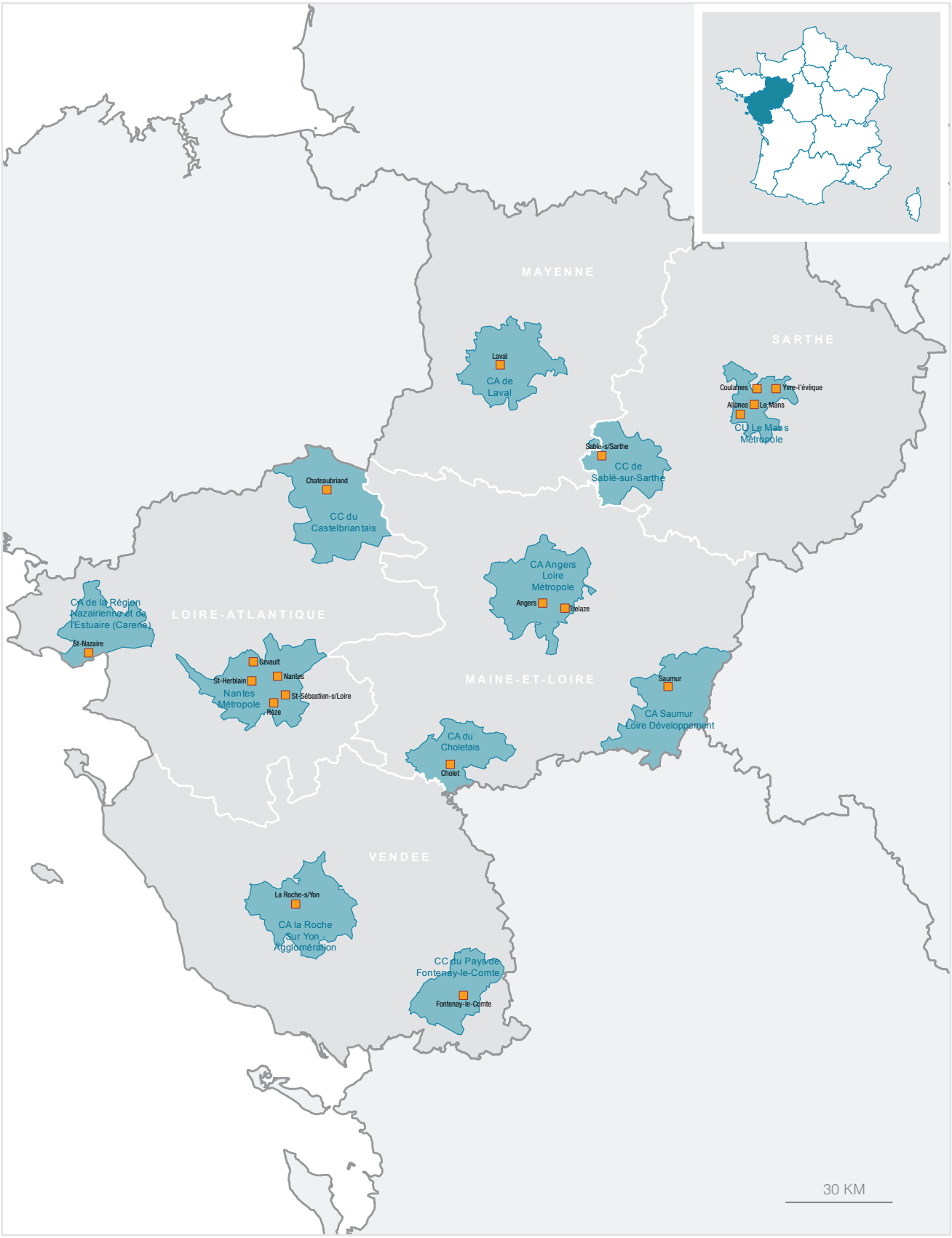

La géographie prioritaire de la politique de la ville

PAYS DE LA LOIRE

- Commune ayant un ou plusieurs QPV
- Intercommunalité * concernée par un ou plusieurs QPV

* Périmètre au 1er janvier 2015. Les communes sans intercommunalité sont signataires d'un contrat de ville en 2015.

46 QPV soit **3,5 %** des QPV de la France métropolitaine

149 835 habitants en QPV soit **4,1 %** de la population régionale

La géographie prioritaire de la politique de la ville

44 - LOIRE-ATLANTIQUE

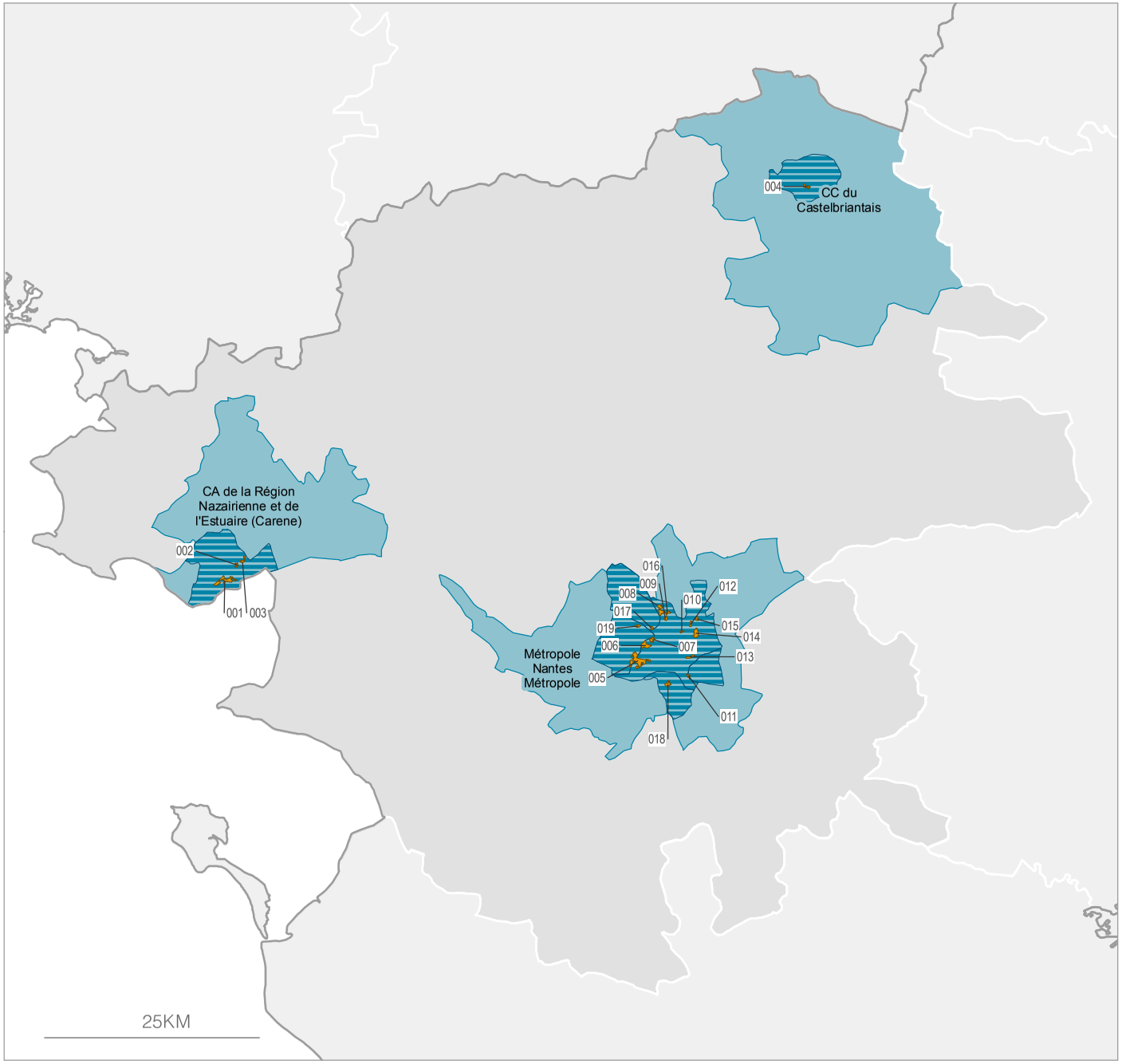

Quartier en politique de la ville (QPV)

003 Code de QPV

Commune ayant un ou plusieurs QPV

Intercommunalité * concernée par un ou plusieurs QPV

* Périmètre au 1er janvier 2015. Les communes sans intercommunalité sont signataires d'un contrat de ville en 2015

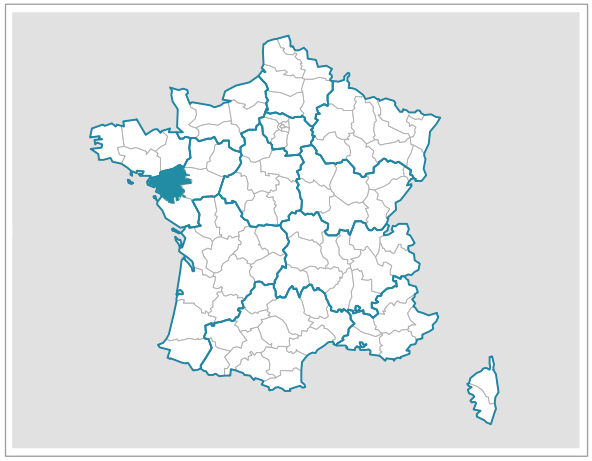

Département : 44 - Loire-Atlantique	Population	Jeunes de 0 à 14 ans (%)	Réussite au brevet (%)	Taux de pauvreté (%)	Taux d'emploi des femmes (%)	Taux d'emploi des hommes (%)	Taux de vacance (%)	Logements sociaux (%)
ensemble des QP - CC du Castelbriantais	1 309	28,6	78,8	46,6	29,5	48,1	20,3	47,8
total CC du Castelbriantais	11 866	17,7	77,6	14,7	52,9	65	11,5	1,3
ensemble des QP - Métropole Nantes Métropole	53 902	24,1	75,6	40,3	47,4	54,5	4,3	48,5
total Métropole Nantes Métropole	400 992	16,4	83,7	11,1	58,9	63	6,1	55,1
ensemble des QP - CA de la Région Nazairienne et de l'Estuaire (Carene)	8 852	21,2	80,8	41	41,1	46,3	4,9	39,4
total CA de la Région Nazairienne et de l'Estuaire (Carene)	68 513	16,7	83,6	12,2	55,9	61	8,1	11,5
ensemble des QP du département Loire-Atlantique	64 063	23,8	76,8	40,5	46,2	53,3	4,7	31,8
total du département Loire-Atlantique	1 328 620	19,5	85,9	10	63,3	68,5	5,7	36,5
ensemble des QP de la région Pays de la Loire	149 835	23,1	76,5	43,1	44,7	53,1	5,8	27,8
total de la région Pays de la Loire	3 660 852	19,4	84,4	10,9	63,1	69	6,4	11,4

La géographie prioritaire de la politique de la ville

49 - MAINE-ET-LOIRE

Quartier en politique de la ville (QPV)

003 Code de QPV

Commune ayant un ou plusieurs QPV

Intercommunalité * concernée par un ou plusieurs QPV

* Périmètre au 1er janvier 2015. Les communes sans intercommunalité sont signataires d'un contrat de ville en 2015

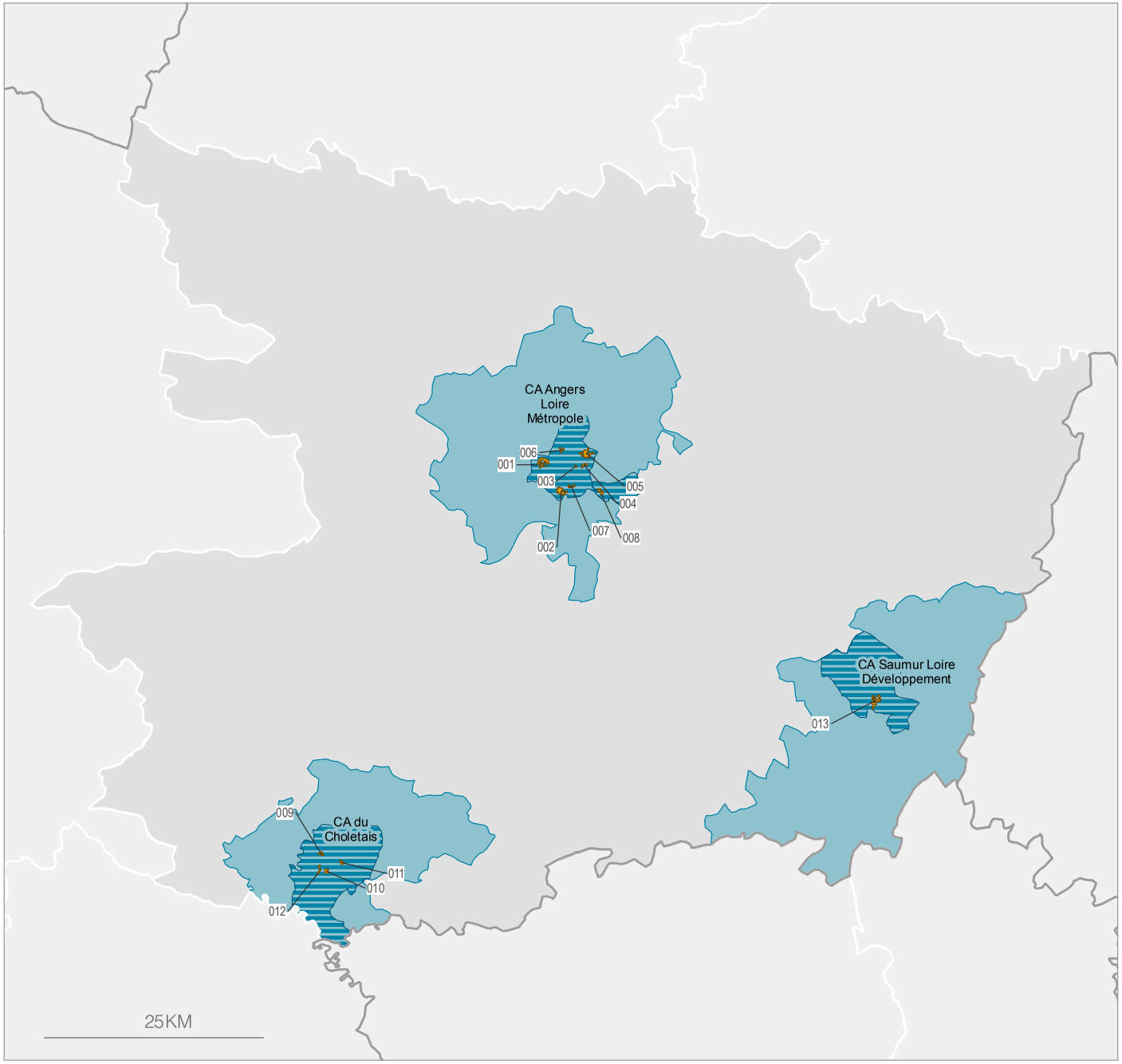

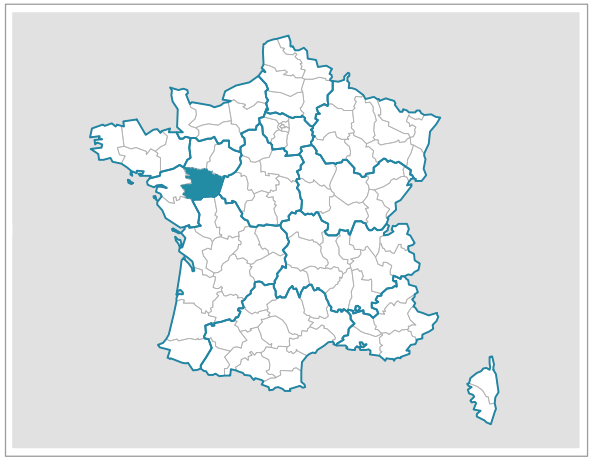

Département : 49 - Maine-et-Loire	Population	Jeunes de 0 à 14 ans (%)	Réussite au brevet (%)	Taux de pauvreté (%)	Taux d'emploi des femmes (%)	Taux d'emploi des hommes (%)	Taux de vacance (%)	Logements sociaux (%)
ensemble des QP - CA Angers Loire Métropole	32 464	21,1	71,8	43	44,4	52,3	4	45,5
total CA Angers Loire Métropole	163 250	16,1	77,8	13,5	52,4	57	7,6	43,3
ensemble des QP - CA du Choletais	7 539	25,1	85,4	43,6	41,9	59,6	7,6	65,6
total CA du Choletais	53 890	18,1	84,1	11,3	58,5	67	7,1	8,1
ensemble des QP - CA Saumur Loire Développement	3 486	21,7	56,9	41,3	43,6	50,2	13,1	48,4
total CA Saumur Loire Développement	27 413	15,9	75,3	14,2	53,8	64	11,1	5,6
ensemble des QP du département Maine-et-Loire	43 489	21,8	74,1	43	43,9	53,5	5,6	27,7
total du département Maine-et-Loire	800 191	19,8	82,5	11,5	62,4	69,1	7,1	28,9
ensemble des QP de la région Pays de la Loire	149 835	23,1	76,5	43,1	44,7	53,1	5,8	27,8
total de la région Pays de la Loire	3 660 852	19,4	84,4	10,9	63,1	69	6,4	11,4

La géographie prioritaire de la politique de la ville

53 - MAYENNE

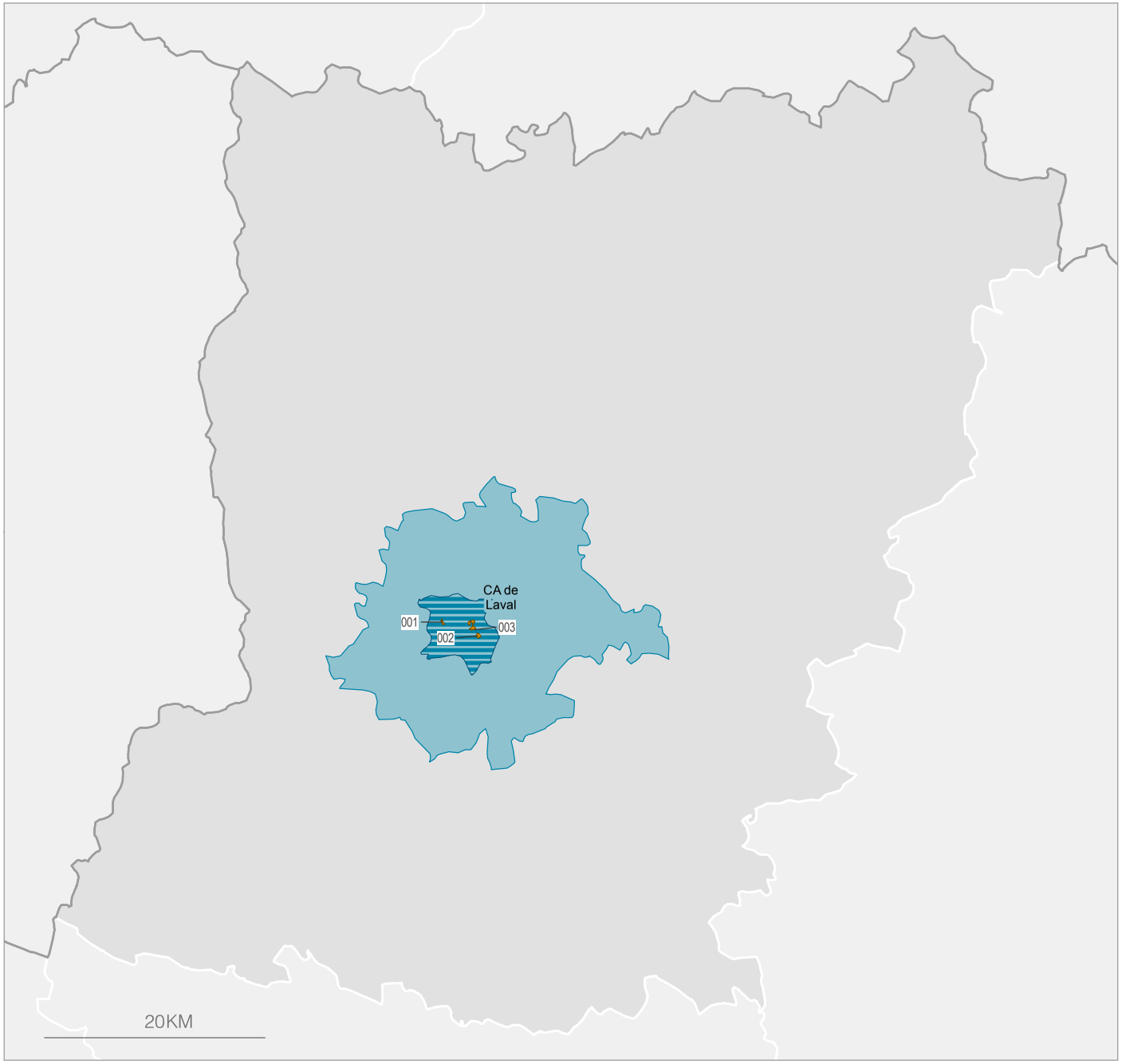

Quartier en politique de la ville (QPV)

003 Code de QPV

Commune ayant un ou plusieurs QPV

Intercommunalité * concernée par un ou plusieurs QPV

* Périmètre au 1er janvier 2015. Les communes sans intercommunalité sont signataires d'un contrat de ville en 2015

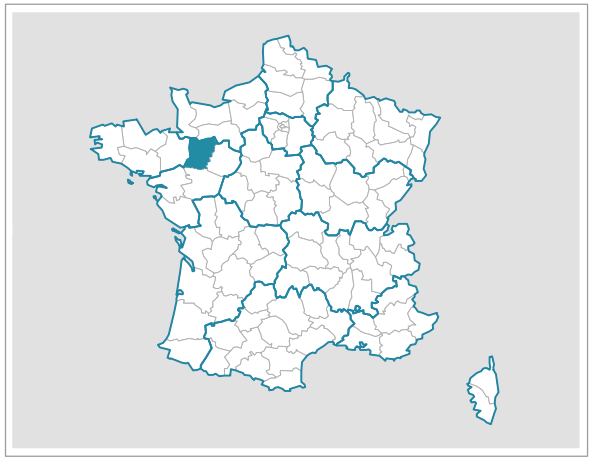

Département : 53 - Mayenne	Population	Jeunes de 0 à 14 ans (%)	Réussite au brevet (%)	Taux de pauvreté (%)	Taux d'emploi des femmes (%)	Taux d'emploi des hommes (%)	Taux de vacance (%)	Logements sociaux (%)
ensemble des QP - CA de Laval	6 684	25,9	76,4	47,1	46,4	56,8	2,8	40,2
total CA de Laval	50 479	16,9	84,7	11,4	59,9	62	7,7	44,4
ensemble des QP du département Mayenne	6 684	25,9	76,4	47,1	46,4	56,8	2,8	17,9
total du département Mayenne	307 500	19,9	87,2	11,4	66	71,6	8,4	7,2
ensemble des QP de la région Pays de la Loire	149 835	23,1	76,5	43,1	44,7	53,1	5,8	27,8
total de la région Pays de la Loire	3 660 852	19,4	84,4	10,9	63,1	69	6,4	11,4

La géographie prioritaire de la politique de la ville

72 - SARTHE

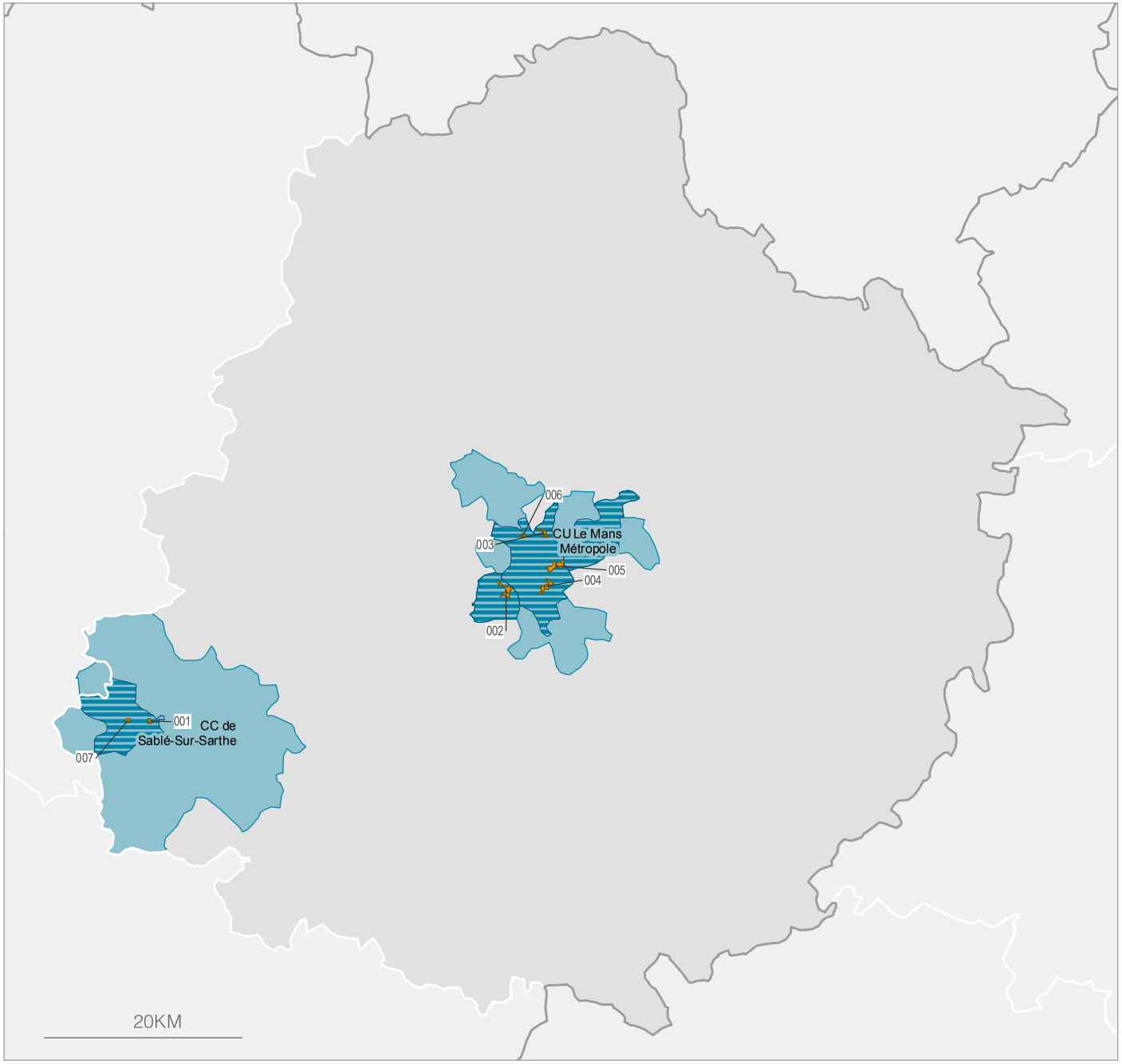

Quartier en politique de la ville (QPV)

003 Code de QPV

Commune ayant un ou plusieurs QPV

Intercommunalité * concernée par un ou plusieurs QPV

* Périmètre au 1er janvier 2015. Les communes sans intercommunalité sont signataires d'un contrat de ville en 2015

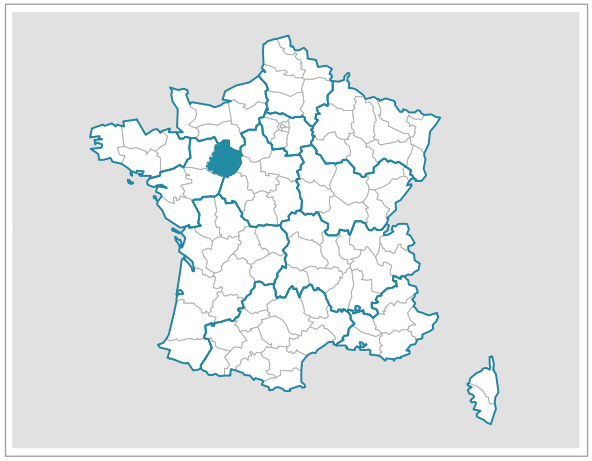

Département : 72 - Sarthe	Population	Jeunes de 0 à 14 ans (%)	Réussite au brevet (%)	Taux de pauvreté (%)	Taux d'emploi des femmes (%)	Taux d'emploi des hommes (%)	Taux de vacance (%)	Logements sociaux (%)
ensemble des QP - CU le Mans Métropole	26 265	24	76,8	49,2	41,4	50,9	9,2	46,9
total CU le Mans Métropole	162 868	17,3	82,2	17,1	56,4	61	8,7	62
ensemble des QP - CC de Sablé-Sur-Sarthe	2 525	23,2		42,2	46,7	54,7	4	54,1
total CC de Sablé-Sur-Sarthe	12 575	17,3	78,8	12,6	53,1	62	9,2	5,2
ensemble des QP du département Sarthe	28 790	23,9	76,8	48,6	41,9	51,3	8,7	31,9
total du département Sarthe	569 035	19,1	83,2	12,9	62	67,3	8,2	17,5
ensemble des QP de la région Pays de la Loire	149 835	23,1	76,5	43,1	44,7	53,1	5,8	27,8
total de la région Pays de la Loire	3 660 852	19,4	84,4	10,9	63,1	69	6,4	11,4

La géographie prioritaire de la politique de la ville

85 - VENDÉE

Quartier en politique de la ville (QPV)

003 Code de QPV

Commune ayant un ou plusieurs QPV

Intercommunalité * concernée par un ou plusieurs QPV

* Périmètre au 1er janvier 2015. Les communes sans intercommunalité sont signataires d'un contrat de ville en 2015

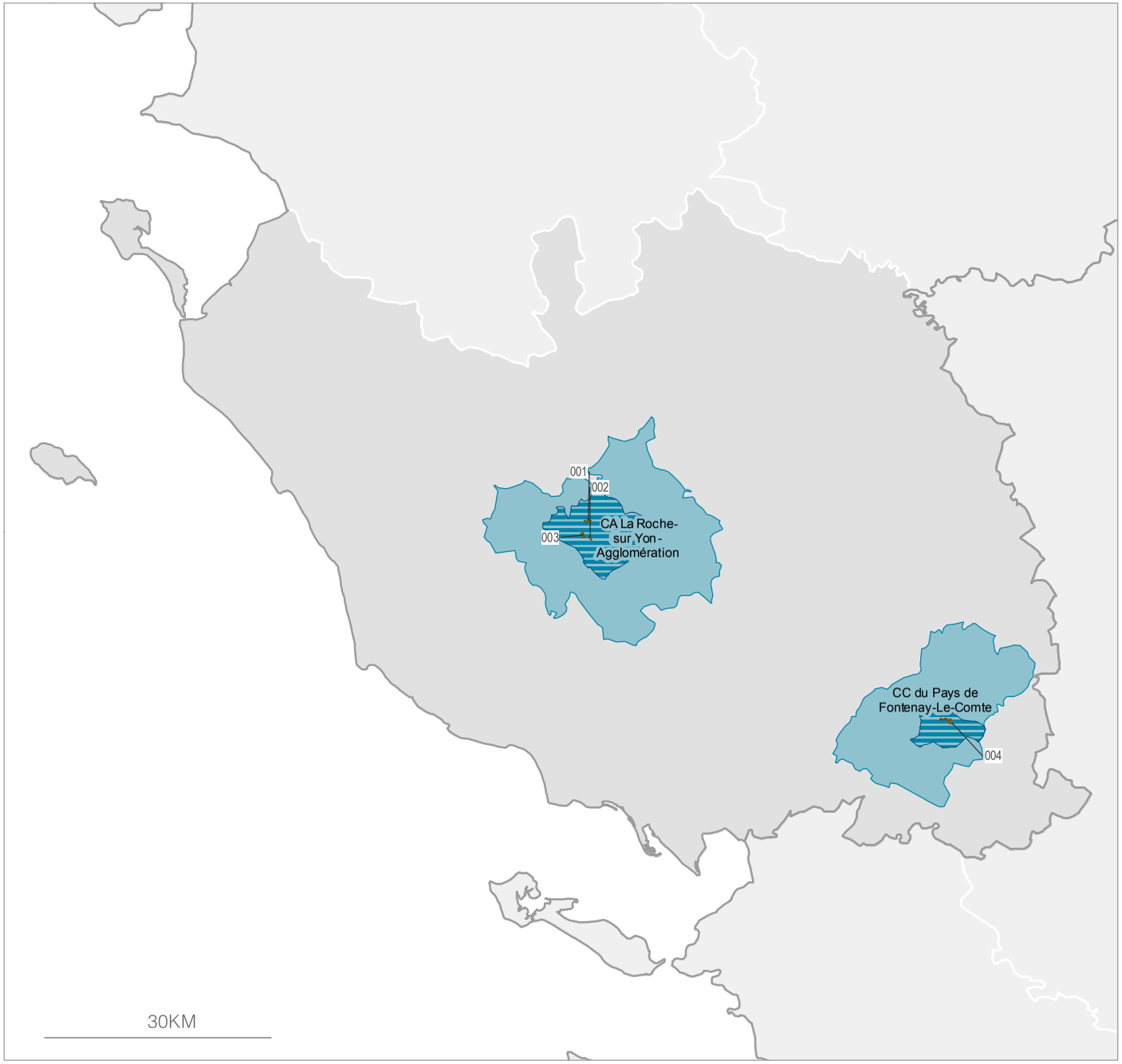

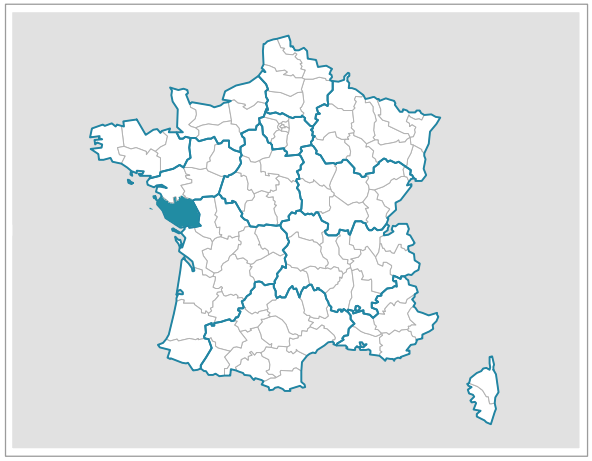

Département : 85 - Vendée	Population	Jeunes de 0 à 14 ans (%)	Réussite au brevet (%)	Taux de pauvreté (%)	Taux d'emploi des femmes (%)	Taux d'emploi des hommes (%)	Taux de vacance (%)	Logements sociaux (%)
ensemble des QP - CC du Pays de Fontenay-Le-Comte	1 634	20,4	85,9	42,4	38,7	42	12	48,6
total CC du Pays de Fontenay-Le-Comte	13 647	14,8	85	13,7	52,2	57	15,5	5,6
ensemble des QP - CA la Roche Sur Yon - Agglomération	5 175	18,4		39,6	48	57,2	5,4	33,8
total CA la Roche Sur Yon - Agglomération	52 732	15,5	83,6	11	55,6	61	6,1	29,8
ensemble des QP du département Vendée	6 809	18,9	85,9	40,3	45,3	53	7,2	12,8
total du département Vendée	655 506	18,6	83,2	9,9	63,3	70,4	5,2	10
ensemble des QP de la région Pays de la Loire	149 835	23,1	76,5	43,1	44,7	53,1	5,8	27,8
total de la région Pays de la Loire	3 660 852	19,4	84,4	10,9	63,1	69	6,4	11,4

2

Données détaillées quartier par quartier

Code géographique	Libellé	Population	Jeunes de 0 à 14 ans (%)	Réussite au brevet (%)	Taux de pauvreté (%)	Typologie cohésion sociale	Taux d'emploi des femmes (%)	Taux d'emploi des hommes (%)
52	Ensemble des QP de la région Pays de la Loire	149 835	23,1	76,5	43,1	---	44,7	53,1
52	Total de la région Pays de la Loire	3 660 852	19,4	84,4	10,9	---	63,1	69
	44 Loire-Atlantique - CA de la Région Nazairienne et de l'Estuaire (Carene)							
QP044001	Ville Ouest	6 735	21,4	71,6	37,9	INT	43,9	48,3
QP044002	Petit Caporal	1 008	20,2		47,1	INT	31,9	43,5
QP044003	Robespierre - Prézégat	1 109	20,8	84,8	53,3	INT	34,3	37,6
	44 Loire-Atlantique - CC du Castelbriantais							
QP044004	La Ville Aux Roses	1 309	28,6	78,8	46,6	SEG	29,5	48,1
	44 Loire-Atlantique - Métropole Nantes Métropole							
QP044005	Bellevue	16 918	24	73,7	35,4		48,2	57,3
QP044006	Les Dervallières	5 075	22,2		48,1	SEG	41,3	47,7
QP044007	Le Breil	3 575	28,3	52,5	40,6	INT	45,9	53,8
QP044008	Bout Des Landes – Bout Des Pavés – Chêne Des Anglais	5 166	26,4	77,2	40,8		48,7	56,2
QP044009	La Boissière	1 927	16,4		42,8	INT	54,2	53,7
QP044010	Port Boyer	1 733	21,5	75,7	40,9	INT	53,5	57,9
QP044011	Le Clos Toreau	1 275	19,4		40,4	INT	55,6	50,6
QP044012	Le Ranzay	1 164	22		41,6	INT	56,5	53,3
QP044013	Malakoff	3 130	26,2	58,6	40,4	SEG	41,5	54,5
QP044014	Bottière Pin Sec	5 207	26		48,3	INT	44,4	49,5
QP044015	La Halvêque	1 437	32,2		40,8		45,7	56,1
QP044016	La Petite Sensive	1 100	23	77,2	35,2	INT	45,4	46,6
QP044017	Plaisance	1 689	22,8	93,1	39,6	INT	49,7	51,2
QP044018	Château	2 967	16,8		32,6	INT	53,6	62,7
QP044019	Le Sillon De Bretagne	1 539	30,3	79,2	55,2	SEG	38,6	50,9
	49 Maine-et-Loire - CA Angers Loire Métropole							
QP049001	Belle Beille	6 236	17,2	81,5	39,2	INT	46,9	53,3
QP049002	Roseraie	8 904	22,7	61,1	43,9	SEG	44	51,1
QP049003	Savary	1 375	21,2		50,9	INT	44,4	43,7
QP049004	Grand Pigeon	2 642	17,6	76,2	45,6	INT	43,7	43,9
QP049005	Monplaisir	7 402	22,6	70,1	44,9		43,5	54,9
QP049006	Hauts De Saint Aubin	1 450	18,8		31,9	INT	53	56,4
QP049007	Beauval Bedier Morellerie	2 286	21,3		40,5	INT	46,3	49,4
QP049008	Le Grand Bellevue	2 169	25,4	71,3	45,8	PET	35,8	57,9
	49 Maine-et-Loire - CA du Choletais							
QP049009	Bretagne Bostangis	1 510	28,8		49,1	SEG	31,8	51,3
QP049010	Jean Monnet	1 970	26,7		48,2	SEG	31,4	54,2
QP049011	Favreau Les Mauges	1 973	22,7	83,5	41,1		48,9	62,7
QP049012	Colline Villeneuve	2 086	23,2	86,9	36,6		52,4	67,9
	49 Maine-et-Loire - CA Saumur Loire Développement							
QP049013	Chemin Vert - Hauts Quartiers	3 486	21,7	56,9	41,3	INT	43,6	50,2
	53 Mayenne - CA de Laval							
QP053001	Les Fourches	1 196	16,4	87,7	47,8	INT	45,1	53
QP053002	Kellermann	2 214	32,8		57,2	SEG	34,7	52,3
QP053003	Pavement - Charité - ...	3 274	24,6	62,4	40,3	INT	54,1	60,7
	72 Sarthe - CC de Sablé-Sur-Sarthe							
QP072001	La Rocade	1 323	25		44,5		49,2	53,4
QP072007	Montreux	1 202	21,2		39,3		44,2	56
	72 Sarthe - CU le Mans Métropole							
QP072002	Chaoué Perrières	5 407	21,5	76,2	38,9	PET	45,5	58,7
QP072003	Bellevue Carnac	4 264	22,6	83	51	INT	47,3	53,5
QP072004	Ronceray Glonnières Vauguyon	6 000	22,6	54,5	49,6	INT	40,4	50,6
QP072005	Les Sablons	9 714	26,1	73,3	53,8	SEG	35	44,4

Typologie emploi	Taux de vacance (%)	Logements sociaux	Typologie cadre de vie	Collèges publics<300m	Collèges publics REP<300m	Collèges publics REP+<300m	ZSP	NPNRU avec intérêt national/régional	ZFU	Code géographique
---	5,8	60 036	---	---	---	---	---	---	---	52
---	6,4	216 328	---	---	---	---	---	---	---	52
	5,1	2 668	GDE	1	0	1		IR	2G	QP044001
IND	3,7	447						IR		QP044002
IND	5,4	465		1	0	0		IR		QP044003
IND	20,3	494	PUU	1	1	0				QP044004
	4,6	4 984	GDE	4	2	1	oui	IN	2G	QP044005
DEC	5,2	2 214	GDE					IR		QP044006
DEC	4	1 587		1	0	1				QP044007
DEC	3,1	2 413	GDE	1	0	1		IN		QP044008
DEC	2,4	992	GDE					IN		QP044009
DYN	2,1	841	GDE	1	0	0				QP044010
DYN	4,9	657								QP044011
DEC	5,1	613	GDE							QP044012
DEC	5,3	1 381	GDE	1	0	1				QP044013
DEC	6,4	2 281	GDE					IN		QP044014
DEC	1	610	GDE							QP044015
DEC	4,2	376	GDE	1	0	1		IN		QP044016
	2,9	579	GDE	1	0	0				QP044017
DYN	3,9	1 004	BAN							QP044018
DEC	5,1	522		1	0	0				QP044019
DEC	3,7	2 569		1	0	0		IN	2G	QP049001
	3,8	3 215		2	1	1				QP049002
DEC	9	402	GDE							QP049003
	2,8	1 188	GDE	1	1	0				QP049004
DEC	2,8	2 760		2	0	1		IN		QP049005
	2,3	565	BAN							QP049006
	9,4	938	GDE							QP049007
	2	685		1	1	0				QP049008
IND	7,2	732	PUU							QP049009
IND	13,2	843	PUU							QP049010
IND	7,2	757		1	0	0		IR		QP049011
IND	3,7	968	PUU	1	0	0				QP049012
	13,1	1 685	PUU	1	1	0		IR		QP049013
	2,7	599	PUU	1	0	0				QP053001
IND	2,1	907						IR		QP053002
DYN	3,2	1 276		1	0	1		IR		QP053003
IND	3,2	528	PUU							QP072001
IND	4,7	545	PUU							QP072007
DYN	6,2	1 970	BAN	2	2	0		IN		QP072002
	1,5	1 869	BAN	2	0	0	oui	IR		QP072003
	6,3	2 765	GDE	2	0	2	oui	IR		QP072004
	16,8	3 868	GDE	4	0	2	oui	IR	1G	QP072005

Code géographique	Libellé	Population	Jeunes de 0 à 14 ans (%)	Réussite au brevet (%)	Taux de pauvreté (%)	Typologie cohésion sociale	Taux d'emploi des femmes (%)	Taux d'emploi des hommes (%)
52	Ensemble des QP de la région Pays de la Loire	149 835	23,1	76,5	43,1	---	44,7	53,1
52	Total de la région Pays de la Loire	3 660 852	19,4	84,4	10,9	---	63,1	69
QP072006	L' Epine	880	31,4	96,2	50,4	INT	57,7	59,4
	85 Vendée - CA la Roche Sur Yon - Agglomération							
QP085001	Jean Yole - Pyramides	2 545	19,3		41,2	INT	45,6	57,7
QP085002	Vigne-aux-Roses	1 167	17,9		42	INT	45,7	52
QP085003	Liberté - Zola	1 463	17,1		35,2	INT	55,9	60,9
	85 Vendée - CC du Pays de Fontenay-Le-Comte							
QP085004	Centre - Moulins Liots	1 634	20,4	85,9	42,4	INT	38,7	42

Typologie emploi	Taux de vacance (%)	Logements sociaux	Typologie cadre de vie	Collèges publics<300m	Collèges publics REP<300m	Collèges publics REP+<300m	ZSP	NPNRU avec intérêt national/régional	ZFU	Code géographique
---	5,8	60 036	---	---	---	---	---	---	---	52
---	6,4	216 328	---	---	---	---	---	---	---	52
DYN	3,5	508	GDE	1	0	0				QP072006
DEC	4,7	1 102								QP085001
DEC	5,3	618						IR		QP085002
DYN	6,7	463	PUU							QP085003
	12	583	PUU	1	1	0		IR		QP085004

Liberté • Égalité • Fraternité
RÉPUBLIQUE FRANÇAISE

Premier ministre

COMMISSARIAT
GÉNÉRAL
À L'ÉGALITÉ
DES TERRITOIRES

RETROUVEZ-NOUS SUR
www.cget.gouv.fr