

# MON TERRITOIRE en cartes

Guyane  
CC des Savanes

## Sommaire

- Notes de l'organisateur
- Chiffres-clés sur mon territoire
- Fiches cartographiques par thème
  - Se déplacer
  - Se soigner
  - Utiliser internet
  - S'insérer
  - Travailler
  - Se loger
  - S'impliquer



**A compléter par l'organisateur du débat**



# Guyane

## CC des Savanes

### Fiche d'identité de mon territoire



#### POPULATION

	CC des Savanes	Guyane	Ensemble des DOM	France
Nombre d'habitants	31 437	269 352	1 892 866	66 361 658
Taux d'évolution de la population (2011-2016)	0.4 %	2.5 %	0.3 %	0.4 %
Part des moins de 15 ans	33.8 %	33.4 %	23.1 %	18.4 %
Part des 65 ans et plus	4 %	4.8 %	12.4 %	18.6 %



#### LOGEMENT

	CC des Savanes	Guyane	Ensemble des DOM	France
Nombre de logements	10 301	84 718	875 435	35 182 117
Part des logements vacants	9 %	9.9 %	12 %	8 %
Part des résidences secondaires	3 %	2.3 %	4.4 %	9.5 %
Part des locataires du parc privé	22.9 %	32.6 %	25.8 %	25.3 %



#### EMPLOI

	CC des Savanes	Guyane	Ensemble des DOM	France
Nombre d'emplois	9 936	66 400	581 849	26 317 599
Taux d'activité des 15-64 ans	69.4 %	62 %	69.2 %	73.7 %
Part de l'emploi salarié dans l'industrie	11 %	6.8 %	6.7 %	13.1 %

Sources : Insee (population au 1er janvier 2016, RP 2015 pour les autres indicateurs)

Note : L'ensemble des DOM correspond aux quatre départements d'outre-mer historiques.

# SE DÉPLACER

## Temps de transport pour aller au travail

### Quelle part d'actifs travaillent à plus de 30 minutes de leur domicile ?

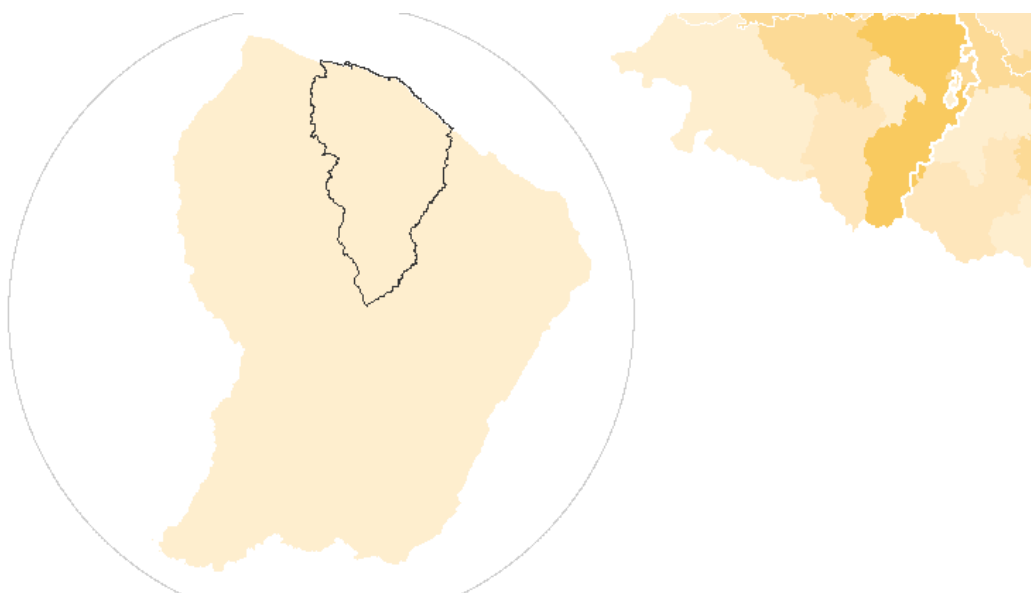
La part des actifs travaillant à plus de 30 minutes de chez eux (temps théorique par la route) mesure l'accessibilité à l'emploi. Une valeur élevée de cet indicateur est révélatrice d'un déficit d'emplois sur le territoire de résidence.

### Part des actifs occupés travaillant à plus de 30 minutes de leur lieu de résidence en 2014

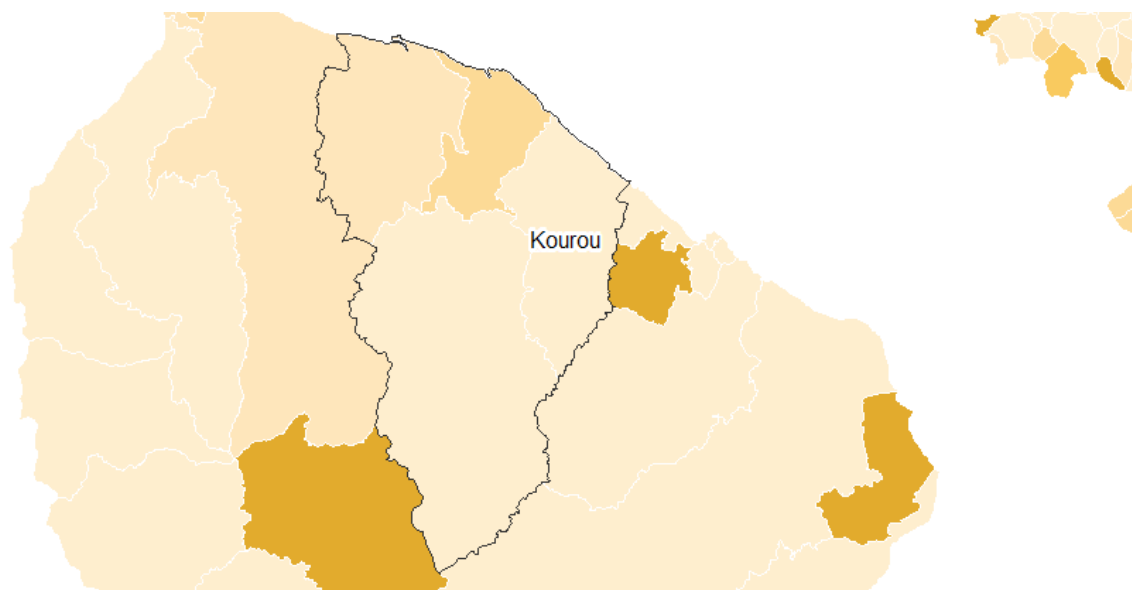
En % • Valeur France : 26,3%



### FOCUS SUR LA REGION par intercommunalités



### FOCUS SUR LE TERRITOIRE par communes



# SE SOIGNER

## Accès à un médecin généraliste

### Quel est le niveau d'accès des habitants à un médecin généraliste ?

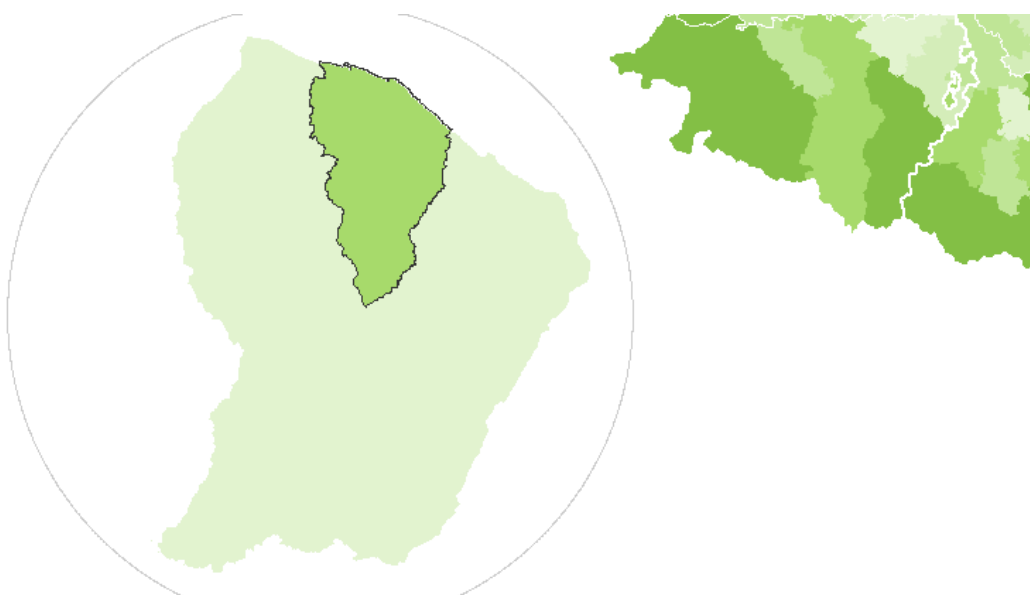
On utilise l'indicateur de l'Accessibilité Potentielle Localisée, disponible au niveau communal, en tenant compte de l'offre et de la demande de soin. Elle est calculée en fonction du niveau d'activité des professionnels en exercice et de l'âge de la population.

### Accessibilité potentielle localisée (APL) aux médecins généralistes en 2015

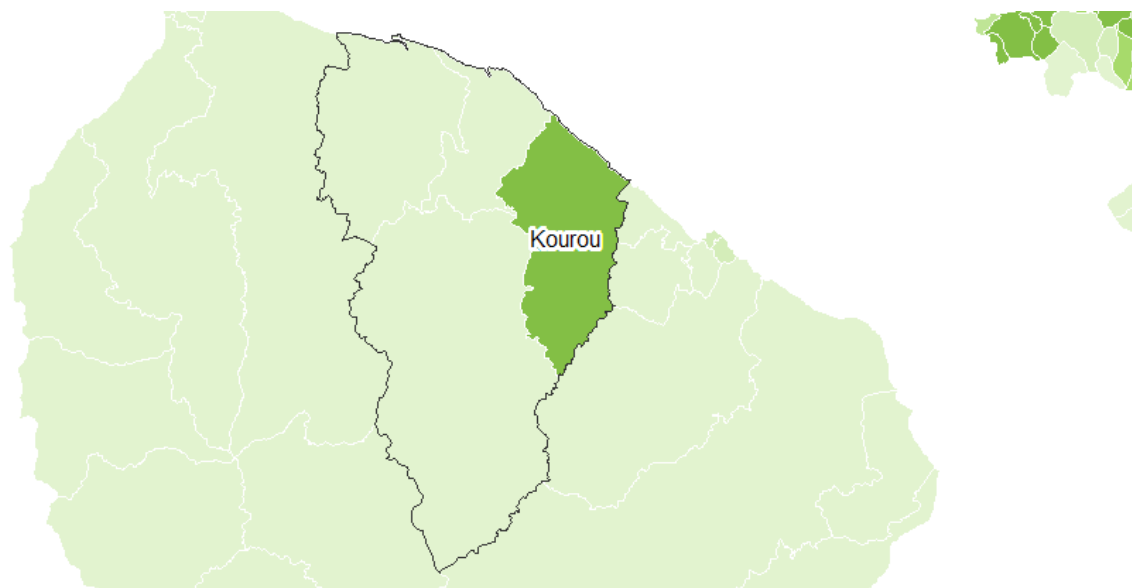
En nombre de consultations /an/hab. • Valeur France : 3,9



### FOCUS SUR LA REGION par intercommunalités



### FOCUS SUR LE TERRITOIRE par communes



# UTILISER INTERNET

## Accès à internet en Très Haut Débit

### Quelle part des locaux sont éligibles au Très Haut Débit ?

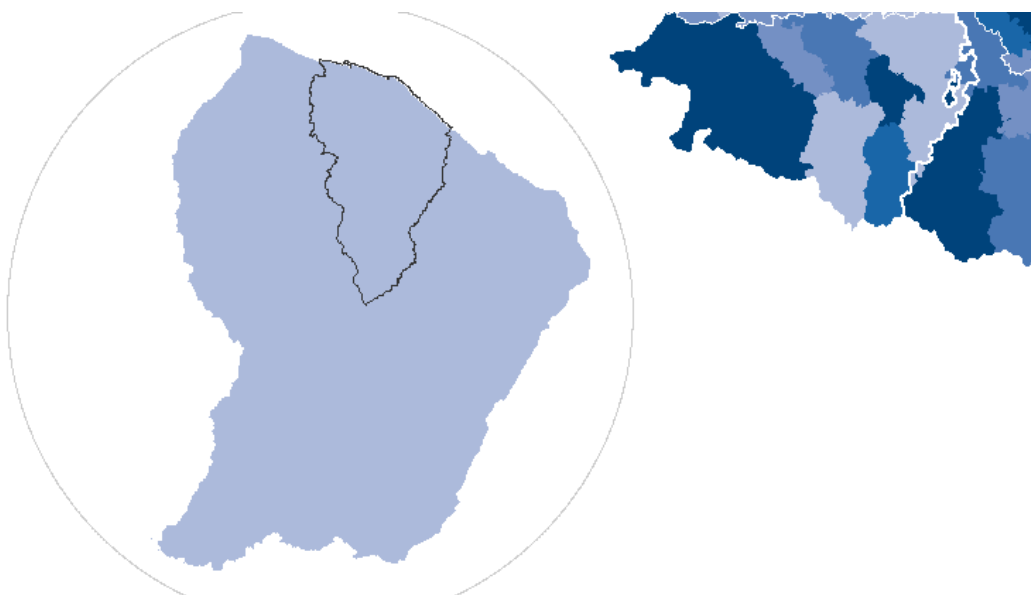
La part des locaux éligibles au Très Haut Débit mesure la proportion de logements et de locaux professionnels pouvant, sous réserve d'un abonnement adéquat, bénéficier d'une connexion internet avec un débit descendant supérieur à 30 Mb/s. Ce débit est une valeur théorique, qui correspond au débit maximal que la ligne peut effectivement atteindre.

### Part des locaux éligibles toutes technologies à un débit supérieur à 30 Mb/s en 2017

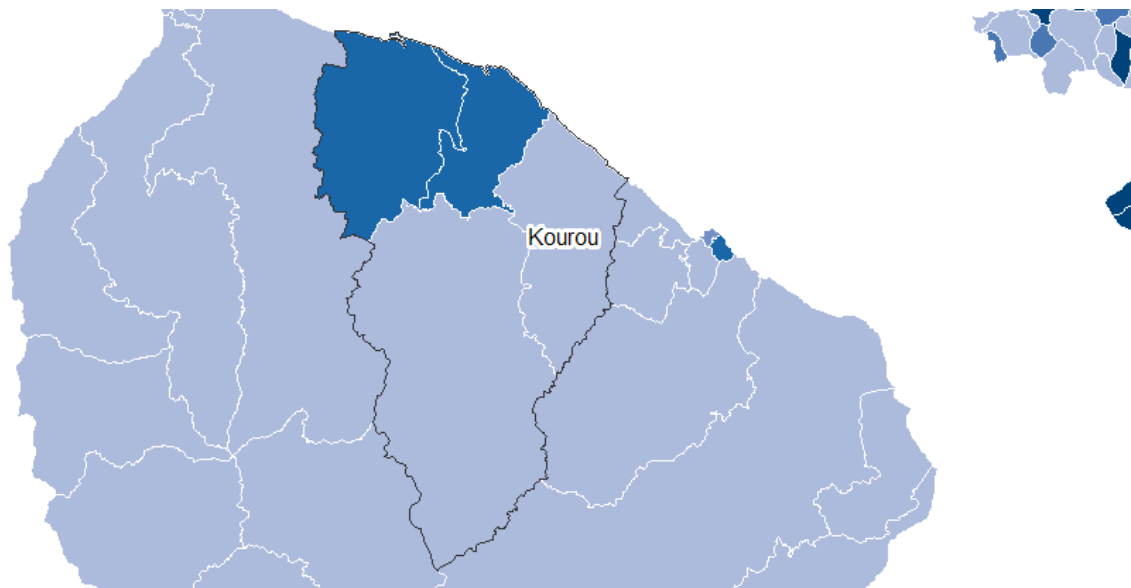
En % • Valeur France : 52,8%



### FOCUS SUR LA REGION par intercommunalités



### FOCUS SUR LE TERRITOIRE par communes



# S'INSÉRER

## Jeunes ni en emploi, ni scolarisés

### Quelle est la part des jeunes non insérés ?

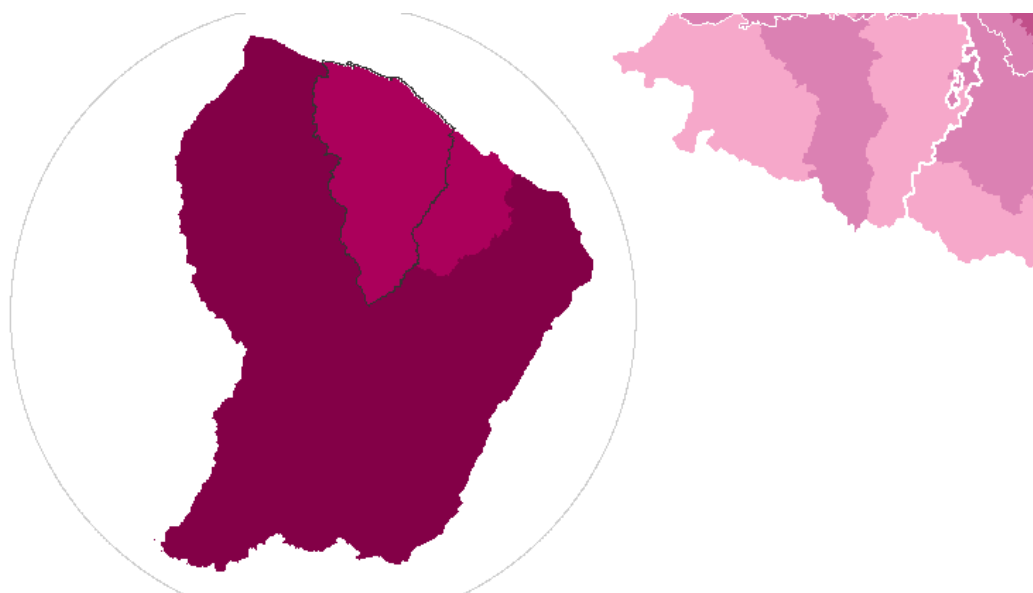
On désigne sous le terme de jeunes non insérés les 15-24 ans qui ne sont pas inscrits dans un établissement d'enseignement secondaire ou supérieur et n'ont pas d'emploi, fût-il occasionnel. La part de ces jeunes en dehors de tout parcours scolaire ou professionnel permet d'apprécier les difficultés d'insertion de la jeunesse dans la société et l'émergence de situations de précarité.

### Part des 15-24 ans ni en emploi, ni en études, ni en formation en 2015

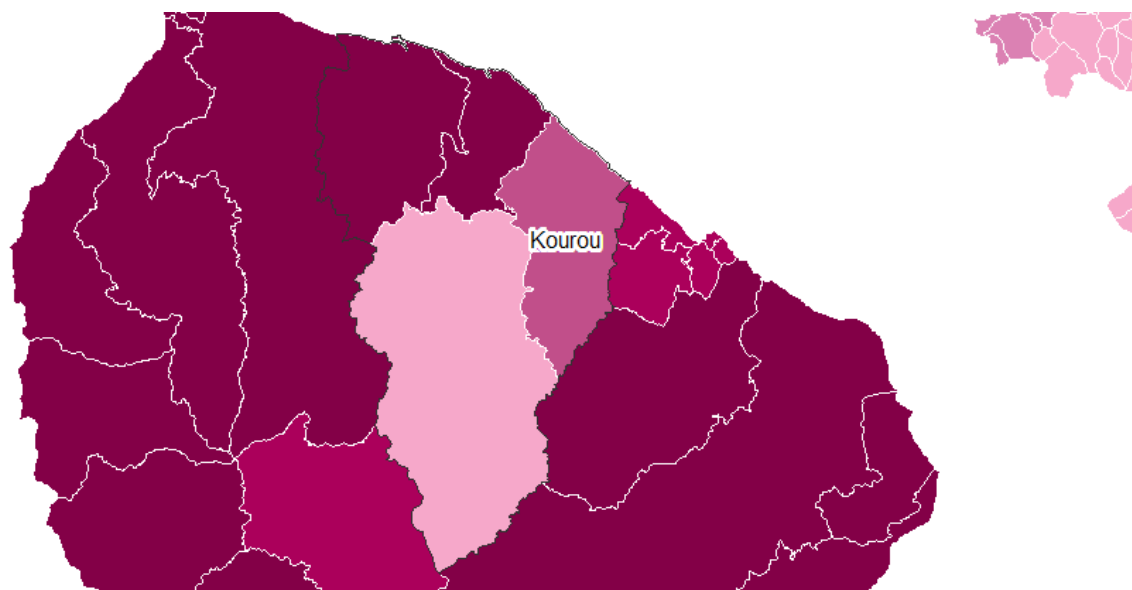
En % • Valeur France : 17,4%



### FOCUS SUR LA REGION par intercommunalités



### FOCUS SUR LE TERRITOIRE par communes



# TRAVAILLER

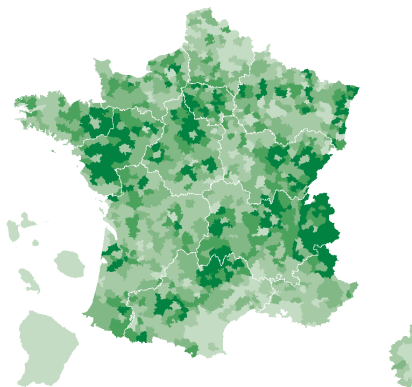
Personnes en emploi parmi celles en âge de travailler

## Quelle part de la population en âge de travailler a un emploi ?

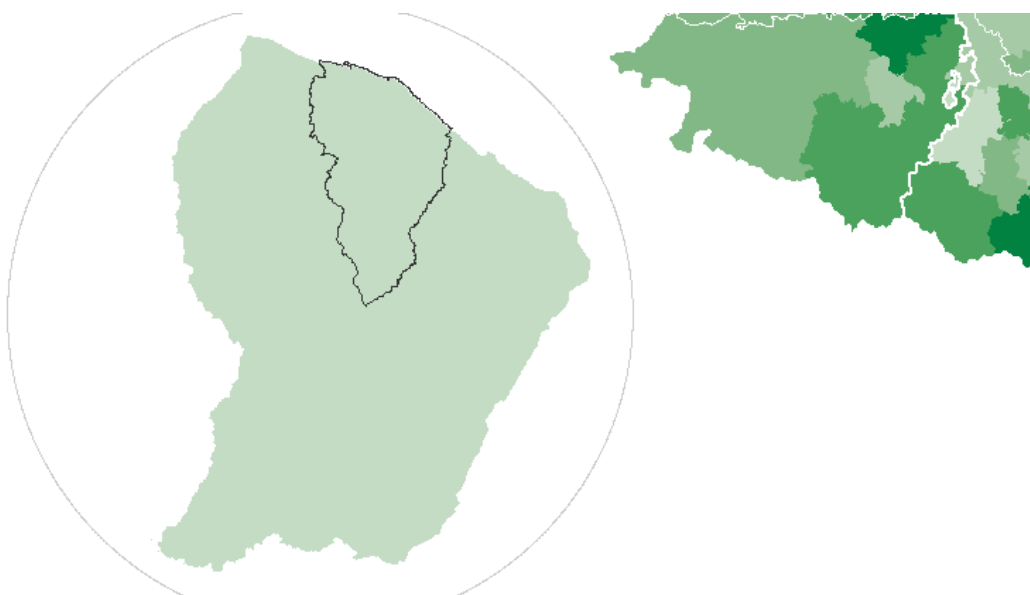
Le taux d'emploi est calculé en divisant le nombre de personnes ayant un emploi par la population en âge de travailler (15-64 ans). Il mesure la possibilité pour les personnes de trouver un emploi et la capacité d'un système économique d'utiliser les ressources de main-d'œuvre disponibles.

### Taux d'emploi des 15-64 ans en 2015

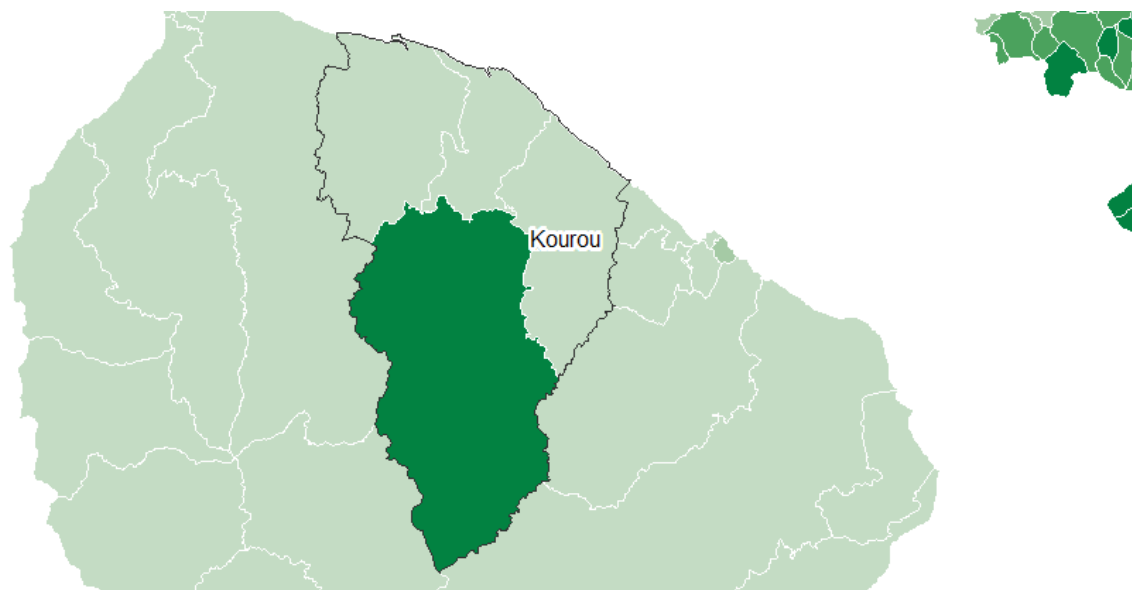
En % • Valeur France : 63,2%



### FOCUS SUR LA REGION par intercommunalités



### FOCUS SUR LE TERRITOIRE par communes



Source : Insee-RP, 2015 © CGET, Observatoire des territoires, 2018

# SE LOGER

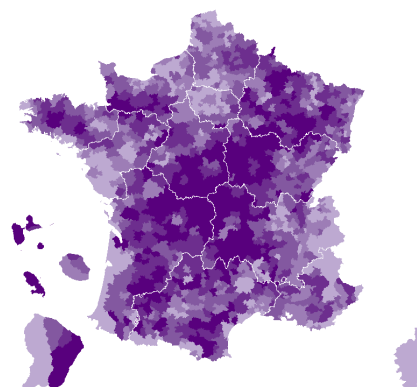
## Logements vacants

### Quelle est la part des logements vacants ?

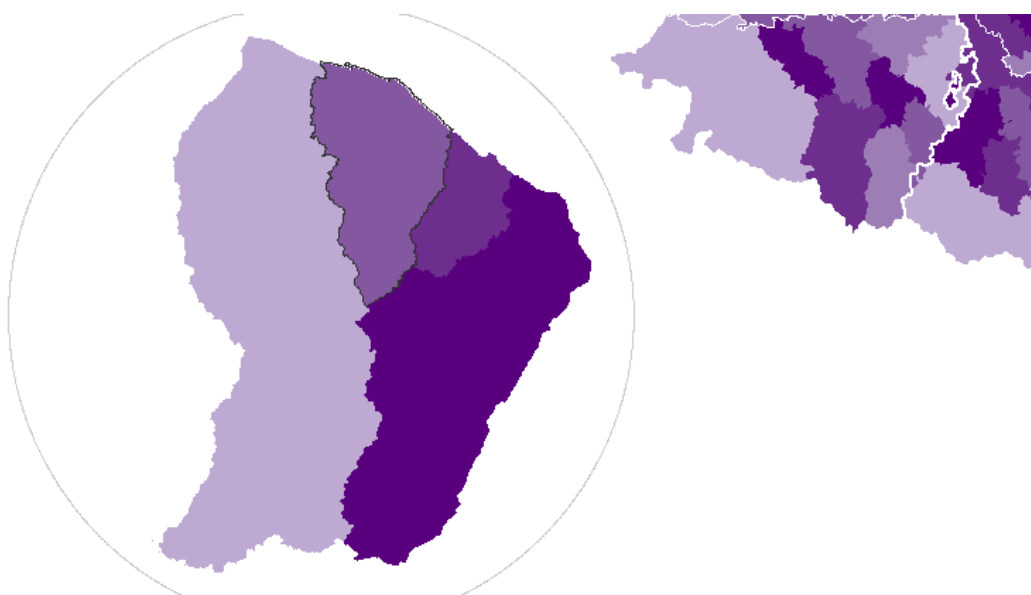
Un logement vacant est un logement inoccupé (proposé à la vente ou à la location, en attente de règlement de succession,...). Le taux de vacance, calculé à partir du recensement de la population, est la part des logements vacants dans l'ensemble des logements. La répartition des logements vacants traduit en partie le manque de dynamisme et d'attractivité de certains espaces.

### Part des logements vacants en 2015

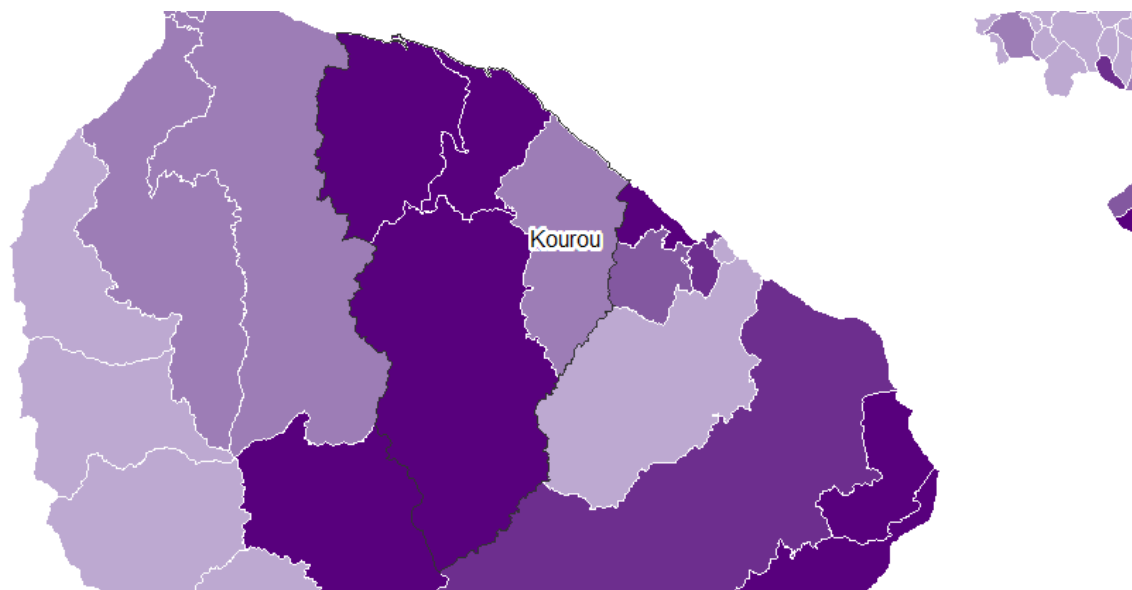
En % • Valeur France : 8,0%



### FOCUS SUR LA REGION par intercommunalités



### FOCUS SUR LE TERRITOIRE par communes



Source : Insee-RP, 2015 © CGET, Observatoire des territoires, 2018

# S'IMPLIQUER

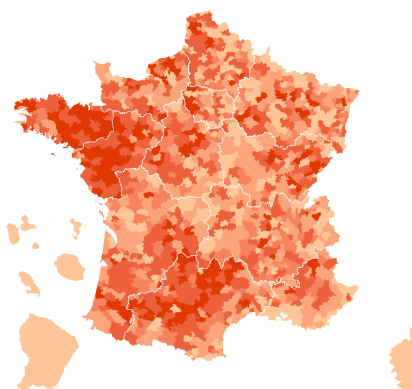
## Participation à la vie démocratique

### Quelle part de la population a voté à la dernière élection présidentielle?

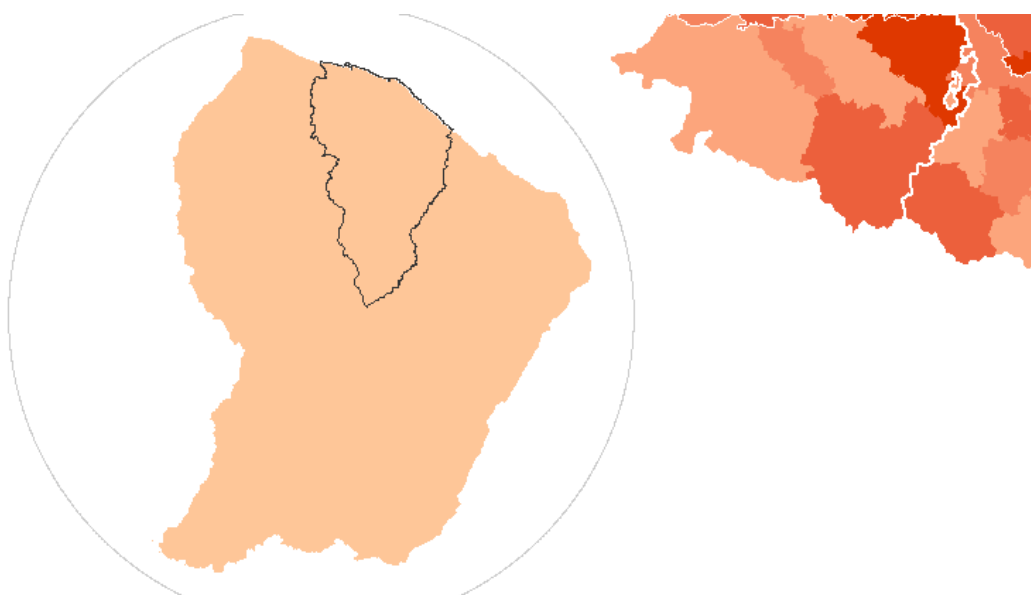
La participation aux élections est un indicateur d'implication citoyenne et de confiance des habitants dans la vie du pays. L'élection présidentielle est le scrutin le plus mobilisateur et celle qui présente une offre homogène sur tout le pays.

### Taux de participation au premier tour de l'élection présidentielle de 2017

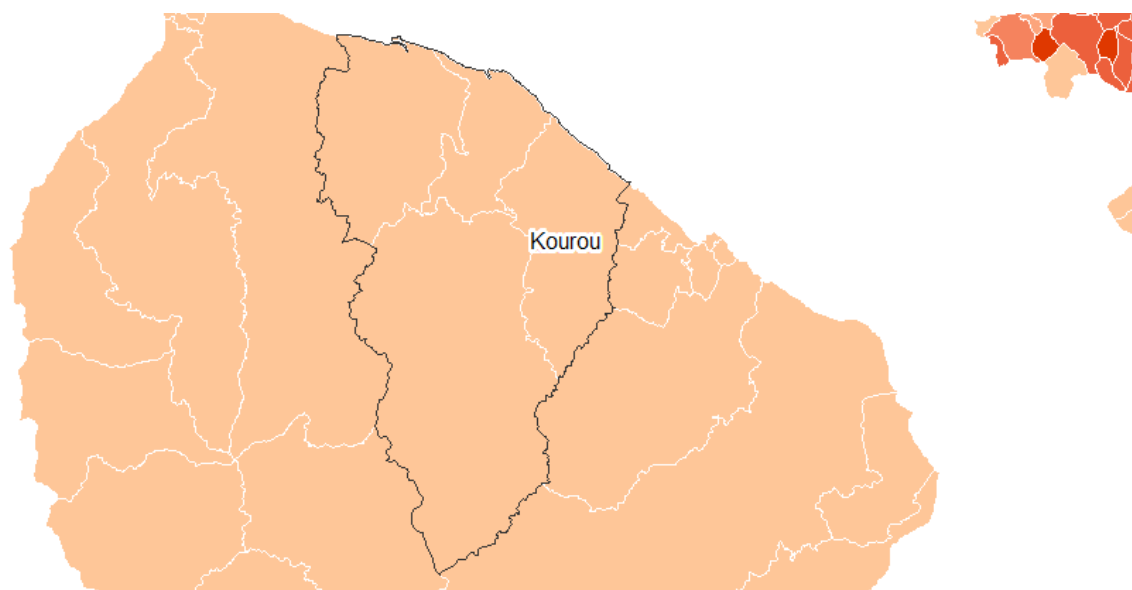
En % • Valeur France : 79%



### FOCUS SUR LA REGION par intercommunalités



### FOCUS SUR LE TERRITOIRE par communes



Source : Ministère de l'Intérieur, 2017 © CGET, Observatoire des territoires, 2018